

ACTIVITÉS NATURE

en Provence-Alpes-Côte d'Azur

Sorties, chantiers, inventaires,
expositions et conférences

N°69 - Janvier à Juin 2019



Proposées par le

 Conservatoire
d'espaces naturels
Provence-Alpes-Côte d'Azur

Le Conservatoire d'espaces naturels de Provence-Alpes-Côte d'Azur est une association à but non lucratif, reconnue d'intérêt général, qui a pour mission la préservation du patrimoine naturel de la région Provence-Alpes-Côte d'Azur.

Grâce au travail de ses salariés, à l'appui de ses bénévoles et au soutien de ses partenaires, le Conservatoire gère à ce jour près de 53 000 ha de sites naturels répartis sur 105 sites dans les 6 départements de la région.

L'information et la sensibilisation du public, un des axes majeurs du Conservatoire, vise à faire prendre conscience de la valeur patrimoniale des espèces, de leurs habitats et de la nécessité de les conserver. C'est pourquoi chaque année, le Conservatoire organise plus de 60 sorties nature, chantiers verts et inventaires.

Tortue d'Hermann

Testudo hermanni hermanni

La **Tortue d'Hermann** *Testudo hermanni hermanni* est l'unique tortue terrestre de France métropolitaine. Elle n'est présente qu'en Corse et dans le Var où elle est menacée d'extinction. Il s'agit d'une espèce diurne, dont les pics d'activités se situent en mai-juin et septembre-octobre, et qui hiberne de mi-



novembre à mi-mars. Les raisons de son déclin : la destruction et la dégradation de son habitat ; la destruction directe d'individus ; les prélèvements, la captivité et les relâchers. L'espèce et son habitat sont protégés au niveau national ; la vente et la détention de Tortue d'Hermann provenant du milieu naturel sont donc interdites et punies par la loi. La Tortue d'Hermann fait l'objet d'un Plan national d'actions (2018-2027) animé par le Conservatoire d'espaces naturels de Provence-Alpes-Côte d'Azur.





© Joseph Celse

Agenda














Janvier 2019

- 10/01 Conférence « Du Rhône à l'Île Vieille : faune et flore au fil de l'eau, et au fil du temps » (84)..... p.12 
- 20/01 Entretien d'un site de ponte à Tortue d'Hermann (83) p.13 








Février 2019

- 06/02 Animation « Archéologie » à l'Ecomusée de la Crau (13) ... p.14 
- 23/02 Chantier de débroussaillage des pelouses du Villard (05) _ p.15 

Mars 2019













- 06/03 Beauchamp : histoire et mémoire hydrologique des marais (13) p.16  
- 16/03 La vie le long de la vallée du Torrent du Latay (83) p.17 
- 17/03 Taille d'oliviers et découverte de la faune en plaine de Crau (13)..... p.18 
- 20/03 Animation « Gastronomie locale et ancienne » (13) p.19 
- 21/03 L'Islon de la Barthelasse : une zone humide protégée aux portes d'Avignon (84) p.20  
- 24/03 Terrasses glaciaires en Moyenne Durance (04) p.21 
- 29/03 A l'écoute des grenouilles (83) p.22  
- 29/03 Sur la piste des amphibiens à l'Etang Salé de Courthézon (84)..... p.23  
- 30/03 Ornithologie sur l'île de Porquerolles (83) p.24 

Avril 2019






- 07/04 Forêt et crêtes de la Sainte-Baume (83)..... p.25 
- 13/04 Le Rocher de Roquebrune : curiosité géologique (83) p.26 
- 13/04 La Bauxite à Mazauges : géologie, prospection, exploitation (83)..... p.27 
- 13/04 Patrimoine naturel du Cap Canaille (13) p.27 
- 22/04 La biodiversité à Belle-Île : protection de la nature et lutte contre les inondations (84)..... p.28  
- 28/04 Restaurer ou laisser-faire la nature dans la plaine de Crau ? (13) p.29 

Agenda



Mai 2019

- 03/05** Chasse photographique aux papillons de nuit à Trémorède (83)..... p.30 
- 05/05** La Petite Crau, livre ouvert sur la Provence agricole d'autrefois... (13)..... p.31 
- 11/05** Les plantes sauvages de la garrigue et leur milieu naturel (83) p.32 
- 12/05** Une belle journée vers le chêne de Pascaline... (06) p.33 
- 19/05** Inventaire participatif sur le coussoul d'Ase : à vos loupes, à vos jumelles ! (13) p.34 
- 19/05** Sur le Plateau de Siou Blanc (83) p.35 
- 22/05**  Castor et biodiversité à la loupe sur l'Isloin Saint-Luc (84) p.36 
- 25/05** Vallon du Cros et Plan des Vaches (83) p.37 
- 25/05**  Le charme de ces libellules et demoiselles à Belle-Île (84) p.38 
- 27-30/05 (Ascension)**
Le Massif du Cantal, plus grand volcan d'Europe (15) p.39 

Juin 2019

- 01/06** Géologie et nature près des sources de l'Estéron (06)..... p.40 
- 01/06** Chasse photographique aux papillons de nuit à Entraygues (83) p.41 
- 05/06** Le charme de ces libellules et demoiselles à L'Île Vieille (84)..... p.42 
- 22/06** Randonnée découverte de La Roche et ses environs (04) p.43 
- 22&**
- 23/06** Sur les traces de l'océan alpin en Haute-Ubaye (04)..... p.44 

Toute l'année

- Découverte de la Réserve naturelle nationale des Coussouls de Crau (13) p.9 
- Sentier découverte en autonomie à la Verdière (83) p.10 

Découvrez encore plus d'activités nature sur :

www.cen-paca.org et 

Mode d'emploi

Ouvertes à tous, les activités nature sont organisées par des salariés ou des bénévoles du Conservatoire d'espaces naturels de Provence-Alpes-Côte d'Azur. Ces animations se déroulent sur des sites gérés par le Conservatoire, mais aussi sur des espaces remarquables pour leur intérêt écologique ou géologique.



Sorties nature

Balades à la découverte des richesses naturelles (faune, flore, géologie, milieux...) de notre belle région.



Chantiers verts

Actions de gestion qui assurent le maintien des milieux et favorisent la richesse des écosystèmes : restauration, entretien, aménagement de sites naturels.



Inventaires

Les inventaires, recensements et veilles naturalistes visent à améliorer la connaissance des espèces pour mieux les préserver.



Conférences et ateliers

Des experts abordent la biodiversité sous tous les angles lors de conférences grand public. Les ateliers, sous forme ludique, s'adressent plus particulièrement aux enfants.

En pratique

Prévoir de l'eau, des chaussures adaptées, des bottes dans les zones humides, des jumelles, des vêtements ternes pour rester discret, et tous vos sens en éveil ! Laissez votre chien chez vous pour préserver la tranquillité des milieux traversés.

Tarifs

Toutes les animations sont gratuites (hors frais de transport et d'hébergement pour certaines activités) et accessibles aux enfants accompagnés d'un adulte.

S'inscrire, se renseigner

Par téléphone au 04 42 20 03 83 (au siège, Aix-en-Provence) ou par mail à emmanuelle.torres@cen-paca.org, le plus tôt possible. Pensez à nous prévenir en cas de désistement. En cas d'annulation de la sortie (météo ou autre), l'organisateur se charge de vous contacter. Il est important de préciser vos coordonnées téléphoniques quel que soit le mode de réservation.

Focus événements

Manifestations

Du 1^{er} mars au
31 mai 2019



Fréquence Grenouille

A l'occasion de la 25^e édition de Fréquence Grenouille, le Conservatoire d'espaces naturels de Provence-Alpes-Côte d'Azur vous propose plusieurs manifestations pour découvrir : l'histoire et la mémoire hydrologique des marais de Beauchamp dans les Bouches-du-Rhône (cf. p.16), une zone humide protégée aux portes d'Avignon dans le Vaucluse (cf. p.20), le cycle des grenouilles dans le Var (cf. p22), et bien d'autres sorties et conférences. Cette campagne de sensibilisation du grand public en faveur de la préservation des zones humides et des amphibiens (grenouilles, crapauds...) se déroule à travers toute la France. Elle est organisée par les réseaux des Conservatoires d'espaces naturels et des Réserves naturelles de France.

Du 22 mai au
26 mai 2019



Fête de la nature

Rendez-vous au cœur du Vallon du Cros et du Plan des Vaches dans le Var (cf. p.37), à la ren-

contre des libellules de Belle-Île et sur les traces du Castor sur l'Isdon Saint-Luc dans le Vaucluse (cf. p.36 et 38) avec le Conservatoire d'espaces naturels de Provence-Alpes-Côte d'Azur pour célébrer la Fête de la Nature. Créée en 2007 à l'initiative du comité français de l'Union internationale de conservation de la nature et du magazine Terre Sauvage, la Fête de la nature, ce sont cinq jours de manifestations gratuites et ouvertes à tous au contact direct de la faune et la flore partout en France.

Expositions

Du 1^{er} décembre 2018 au
3 mars 2019

« Les laro-limicoles »

Qui sont-ils ? Où vivent-ils ? Les laro-limicoles sont des oiseaux que vous avez peut-être déjà aperçus dans notre région. Cette exposition a pour vocation de parcourir le littoral méditerranéen français pour faire découvrir au grand public ces oiseaux et les actions mises en œuvre pour leur conservation. Elle a été réalisée par Les Amis des Marais du Vigueirat et divers partenaires associés au projet Life+ ENVOLL,

Focus événements

dont le Conservatoire d'espaces naturels de Provence-Alpes-Côte d'Azur.



Du 15 mars au
31 août 2019

« D'une terre à une autre »
de Erick Baldassari

Vernissage le 15 mars à 18h

Erick Baldassari a suivi pendant deux ans Roger Pellat, éleveur ovin à Mouriès, et son équipe de bergers, où il a fait bien plus que passer d'une terre à l'autre. Il a marché dans leurs pas, vécu

avec eux, en partageant le gîte et le couvert, le froid et la pluie, la chaleur du sud et la fraîcheur des montagnes. Il a ainsi pu capter des instants de vie avec son appareil photo, du petit village de Mouriès dans les Bouches-du-Rhône jusqu'en Savoie, au-dessus de Saint-Jean-de-Maurienne. Associant l'Homme, l'animal et le cycle végétal, cette migration saisonnière a marqué la mémoire collective comme la sienne, qu'il nous présente au travers de ses photographies et vidéos prises par drone. Cette exposition de 40 photographies est proposée dans le cadre de l'année 2019 de la gastronomie. En parallèle, animations (cf. p.19), dégustations et conférences sont prévues à l'Ecomusée de la Crau sur le thème du pastoralisme.



Venir à l'Ecomusée

Maison de la Crau
2, place Léon Michaud
13310 Saint-Martin-de-Crau
Tel : 04 90 47 02 01
ecomusee.crau@cen-paca.org

Ouvert du mardi au dimanche
de 9h à 17h
Fermé le dimanche en juillet et
août, les 25 décembre, 1^{er} janvier
et 1^{er} mai

Plein tarif : 4,50 €
Tarif réduit : 3 €
Visites guidées : 6 €
www.cen-paca.org
Ecomusée de la Crau

Vie associative

Une adhésion pour la nature

© Sophie Favre-Régullon — CEN PACA



Sortie AG CEN PACA 2018, Les Confines (84)

Adhérer au Conservatoire d'espaces naturels de Provence-Alpes-Côte d'Azur n'est pas une obligation pour participer aux activités nature. Néanmoins, en plus d'être la preuve de votre intérêt fort pour l'action de conservation des milieux et des espèces, votre adhésion conforte l'assise citoyenne de notre association dans la région.

En tant qu'adhérent-e, vous recevez gratuitement la présente brochure et le bulletin d'information Garrigues (2 fois par an), etc. Vous êtes tenu-e informé-e par mail des sorties de dernière minute.

Vous pouvez également vous engager autrement, en effectuant un don ou en donnant un peu de votre temps à travers des missions de bénévolat. Particuliers, associations, entreprises, nous comptons sur votre soutien (voir bulletin d'adhésion p. 45) !

Réunions d'information

Chaque mois, le Pôle Alpes-Maritimes du Conservatoire d'espaces naturels de Provence-Alpes-Côte d'Azur organise des réunions qui rassemblent adhérents du Conservatoire et amoureux de la nature pour échanger sur la biodiversité et sa conservation.

Le premier vendredi de chaque mois à 19h, salle « le Cercle de la Fraternité », 1 chemin de la Fignère, 06 740 Châteauneuf

Contactez Leslie Motta au 04 97 21 25 11 ou au 06 33 61 14 65

Ponctuellement, le Pôle Vaucluse et le Pôle Var organisent également des réunions d'information. N'hésitez pas à les contacter pour connaître les dates des prochaines réunions.

Pôle Var : 04 94 50 38 39

Pôle Vaucluse : 04 90 60 12 32

Toute l'année

Bouches-du-Rhône Sentier d'interprétation de Peau de Meau



Situé au cœur la Réserve naturelle nationale des Coussouls de Crau, le sentier d'interprétation de Peau de Meau est un parcours de 4,7 km jalonné de 15 panneaux d'interprétation et d'un observatoire. Ce sentier permet au visiteur de découvrir les richesses naturelles et les traditions liées au coussoul, cette steppe méditerranéenne exceptionnelle : sa géologie, sa faune rare et protégée, sa flore et son histoire intimement liées au pastoralisme multiséculaire.



- **Contact** : 04 90 74 02 01 (Ecomusée de la Crau)
- **Durée** : 4h
- **Lieu de rendez-vous** : autorisation à retirer à l'Ecomusée de la Crau, Maison de la Crau, 2 place Léon Michaud, 13 310 Saint-Martin-de-Crau
- **Tarifs**: 3 € (plein tarif), 1 € (tarif réduit), gratuit pour les enfants
- **Difficultés** : aucune
- **Prévoir** : chaussures de marche, jumelles, eau

Toute l'année

Var

Sentier découverte en autonomie à La Verdière



Découvrez une nature façonnée par l'Homme dans ses activités agricoles, d'élevage et de protection de l'environnement. Ce sentier découverte, conçu par un conservateur bénévole du Conservatoire d'espaces naturels de Provence-Alpes-Côte d'Azur, se parcourt sans accompagnateur, au moyen de 15 fiches.

- **Contact** : pour récupérer les fiches et la mallette du sentier, contactez Jean-Paul Dauphin - 06 70 59 33 02 - jeanpaul.dauphin@nordnet.fr
- **Accès** : propriété de la Vincence et la Rabelle.
Accès par La Verdière (83 560) - suivre le CD 30 en direction de Montmeyan sur 7 km, prendre le CD 69 direction La Mourotte sur 1 km. Panneau « La Vincence » en bord de route
Accès par Montmeyan (83 670) - suivre le CD 30 en direction de La Verdière sur 5 km, prendre le CD 69 en direction de la Mourotte sur 1 km : panneau « La Vincence » en bord de route.
- **Nombre de participants** : petits groupes conseillés
- **Difficultés** : aucune
- **Prévoir** : jumelles

© Perrine Laffargue - CEN PACA



Sentier découverte en autonomie à La Verdière (83)

Chaque mois

Bouches-du-Rhône

Découverte de la Réserve naturelle nationale des coussouls de Crau



Accompagné d'un garde de la Réserve naturelle nationale des coussouls de Crau, venez découvrir la faune exceptionnelle de cette steppe méditerranéenne, le premier vendredi de chaque mois.

CEN PACA



L'observatoire de la Réserve naturelle des coussouls de Crau (13)

- **Contact** : 04 90 74 02 01 (Ecomusée de la Crau)
- **Durée** : 3h
- **Lieu de rendez-vous** : autorisation à retirer à l'Ecomusée de la Crau, Maison de la Crau, 2 place Léon Michaud, 13 310 Saint-Martin-de-Crau
- **Accès** : centre ville, en face de l'église
- **Difficultés** : aucune
- **Prévoir** : chaussures de marche, jumelles, eau

Jeudi 10 janvier 2019

Vaucluse



Conférence

« Du Rhône à l'Île Vieille : faune et flore au fil de l'eau, et au fil du temps »

Le temps d'une conférence, levons le voile sur la biodiversité de cette zone humide majeure du Rhône et découvrons la faune et la flore souvent discrètes de ce riche territoire : le nôtre !

© Grégoire Landru — CEN PACA



Banc de graviers sur le Vieux Rhône à l'Île Vieille, Mondragon (84)

- **Inscription :** 04 42 20 03 83 (Siège CEN PACA)
- **Contact :** Grégoire Landru - 04 90 60 12 32
- **Durée :** 1h30
- **Heure de rendez-vous :** 18h30
- **Lieu de rendez-vous :** Communauté de Communes Rhône Lez Provence, 1260, Avenue Théodore Aubanel, 84500 Bollène
- **Accès :** D26 en direction de Saint-Paul-Trois-Châteaux
- **Nombre de participants :** illimité

Dimanche 20 janvier 2019

Var



Entretien d'un site de ponte à Tortue d'Hermann

Sur le secteur de suivi des populations de Tortue d'Hermann le plus ancien, des travaux d'ouverture du milieu ont été engagés il y a quelques années, afin de favoriser le succès des pontes de cette espèce menacée d'extinction (cf. p.2). La dynamique du Pin maritime et du maquis étant forte, une intervention simple par arrachage manuel sur les semis de Pins maritimes permettra de conserver l'intégrité des clairières. La taille d'arbustes sera également au programme. Un pique-nique tiré du sac clôturera cette matinée.

- Inscription : 04 42 20 03 83 (Siège CEN PACA)
- Contact : Antoine Catard - 06 16 97 82 03
antoine.catard@cen-paca.org
- Durée : 3h
- Heure de rendez-vous : 9h30
- Lieu de rendez-vous : devant la mairie des Mayons (83340)
- Accès : rue principale du village, accès depuis Gonfaron, Le Luc-en-Provence ou Le Cannet-des-Maures
- Nombre de participants : 10
- Difficultés : moyenne
- Prévoir : gants et pique-nique (conseillés) ; sécateur à main et sécateur à bras (facultatifs)



© Joseph Ceise

Tortue d'Hermann *Testudo hermanni hermanni*

Mercredi 6 février 2019



Bouches-du-Rhône

Animation

« Archéologie » à l'Ecomusée de la Crau

Reconstitutions de fouilles archéologiques, conte sur la création de la Crau, goûter (crêpes)... Ludique et originale, cette animation permettra aux enfants et à leurs accompagnants de découvrir un patrimoine naturel unique en France et en Europe.

© Eric Sene



Illustration extraite du film d'animation « Aux origines de la Crau » diffusé à l'Ecomusée de la Crau

- **Inscription :** 04 90 47 02 01 (Ecomusée de la Crau)
- **Contact :** 04 90 47 02 01 - ecomusee.crau@cen-paca.org
- **Durée :** 2h environ
- **Heure de rendez vous :** 14h
- **Lieu de rendez-vous :** Maison de la Crau, 2 place Léon Michaud, 13310 Saint-Martin-de-Crau
- **Accès :** entre Arles et Salon-de-Provence, dans le centre-ville de Saint-Martin-de-Crau, devant l'église
- **Nombre de participants :** 10 enfants (adultes non inclus) obligatoirement accompagnés
- **Difficultés :** à partir de 6 ans
- **Prévoir :** 5 € et un sac en plastique pour remporter ses trouvailles

Samedi 23 février 2019

Hautes-Alpes



Chantier de débroussaillage des pelouses du Villard

Participez à l'entretien des pelouses du Villard, située sur les rives du Lac de Serre-Ponçon. Propriété du Conservatoire du littoral gérée par le Conservatoire d'espaces naturels de Provence-Alpes-Côte d'Azur, ce site est constitué de milieux agropastoraux de moyenne montagne préservés qui alternent des boisements diversifiés (pins, hêtres, feuillus divers) et des prairies naturelles ou cultivées. Bien que pâturées à l'intersaison par des moutons, les pelouses sont en cours d'embroussaillage et nécessitent un petit entretien.

- **Inscription** : 04 42 20 03 83 (Siège CEN PACA)
- **Contact** : Laura Granato - 06 47 35 24 92
- **Durée** : journée
- **Heure de rendez-vous** : 9h
- **Lieu de rendez-vous** : Mairie du Rousset (05190)
- **Accès** : depuis Gap, prendre la route de la Luye (D900b) passant par Remollon, Espinasses, puis la D3 et D103 jusqu'au Rousset ; depuis Marseille, autoroute A51, prendre la dernière sortie et suivre la N85, puis la D942 et la D900b passant par Remollon, Espinasses, puis la D3 et D103 jusqu'au Rousset
- **Nombre de participants** : illimité
- **Difficultés** moyenne (dénivelé)
- **Prévoir** : chaussures et vêtements de marche, protection solaire, eau, pique-nique, et si possible gants, sécateurs, scies à mains, etc. solaire, appareil photo, jumelles



© Laura Granato — CEN PACA

Le Villard (05)

Mercredi 6 mars 2019

Bouches-du-Rhône



Beauchamp : histoire et mémoire hydrologique des marais

A partir du cas des marais de Beauchamp, nous passerons en revue l'historique des usages successifs dont les marais ont fait l'objet : tentatives d'assèchement pour la gestion des maladies liées aux marais, agriculture, loisirs et enfin préservation des espaces naturels.

- 👉 **Inscription** : 04 42 20 03 83 (Siège CEN PACA)
- 👉 **Durée** : 2h
- 👉 **Heure de rendez vous** : 14h
- 👉 **Lieu de rendez-vous** : parking du stade de foot de Beauchamp, rue de Beauchamp, 13200 Arles
- 👉 **Accès** : par Pont-de-Crau
- 👉 **Nombre de participants** : 10 - 15 maximum
- 👉 **Difficultés** : faible
- 👉 **Prévoir** : chaussures adaptées en cas de pluie (bottes ou chaussures de marche)

© Axel Wolff — CEN PACA



Nénuphar jaune, Marais de Beauchamp (13)

Samedi 16 mars 2019

Var



La vie le long de la vallée du Torrent du Latay

Gorges, plaines alluviales, vasques, moulin, tufs, cascade, sources, bergerie, glacière, forêt d'Ifs et tilleuls sont quelques-uns des nombreux trésors de la Vallée du Torrent du Latay, cet affluent du Gapeau. N'attendez plus pour la découvrir !

- 👉 **Inscription** : 04 42 20 03 83 (Siège CEN PACA)
- 👉 **Contact** : Michel Salvi - 06 73 11 65 30 - mcl.salvi@wanadoo.fr
- 👉 **Durée** : 5h
- 👉 **Heure de rendez-vous** : 9h
- 👉 **Lieu de rendez-vous** : à l'entrée de la Société méridionale des Carrières, quartier Latay, à 2 km à l'ouest de Signes (83870)
- 👉 **Accès** : D2
- 👉 **Nombre de participants** : 15
- 👉 **Difficultés** : aucune pour marcheur ; 14 km de long, 150 m de dénivelé
- 👉 **Prévoir** : équipement de randonnée, pique-nique, eau



© Michel Salvi

Cascade du Latay (83)

Dimanche 17 mars 2019

Bouches-du-Rhône



Taille d'oliviers et découverte de la faune en plaine de Crau

La Réserve naturelle régionale de la Poitevine-Regarde-Venir située sur la commune de Grans accueille une oliveraie d'une vingtaine d'hectares âgée de plus de 60 ans. Dans une ambiance conviviale, nous vous proposons de procéder à la taille des oliviers et de venir nous rejoindre durant l'hiver pour la cueillette des olives. Inutile d'être un professionnel, il vous suffira d'être curieux. Nous vous attendons nombreux, habitants de Grans ou d'ailleurs, petits et grands, spécialistes ou néophytes. Nous profiterons de la journée sur site pour observer les principales espèces patrimoniales.

- ✚ **Inscription** : 04 42 20 03 83 (Siège CEN PACA)
- ✚ **Contact** : Ghislaine Dusfour 06 67 42 94 98
- ✚ **Durée** : demi-journée ou journée entière, en fonction des disponibilités de chacun
- ✚ **Heure de rendez vous** : 10h
- ✚ **Lieu de rendez-vous** : entrée de la Réserve naturelle régionale de la Poitevine-Regarde-Venir
- ✚ **Accès** : autoroute A54 direction « Miramas », sortie 13 « Eyguières » ; se garer dans le chemin à droite après le coussoul (panneau de la Réserve visible)
- ✚ **Nombre de participants** : 20
- ✚ **Difficultés** : aucune
- ✚ **Prévoir** : pique-nique tiré du sac, eau, chaussures de randonnée, tenue de terrain, jumelles et si possible escabeaux, gants, sécateurs à bras, élagueuse, débroussailleuse...

© Ghislaine Dusfour – CEN PACA



Taille des oliviers, Réserve naturelle régionale de la Poitevine-Regarde-Venir

Mercredi 20 mars 2019

Bouches-du-Rhône



Animation

« Gastronomie locale et ancienne »

Dans le cycle des animations de l'Ecomusée de la Crau, nous proposons aux petits et aux grands une dégustation de produits locaux agrémentée de devinettes. Cette animation est proposée dans le cadre de l'année 2019 de la gastronomie.



© Pixabay

- **Inscription** : 04 90 47 02 01 (Ecomusée de la Crau)
- **Contact** : 04 90 47 02 01 - ecomusee.crau@cen-paca.org
- **Durée** : 1h30 - 2h environ
- **Heure de rendez-vous** : 14h
- **Lieu de rendez-vous** : Maison de la Crau, 2 place Léon Michaud, 13310 Saint-Martin-de-Crau
- **Accès** : entre Arles et Salon-de-Provence, dans le centre-ville de Saint-Martin-de-Crau, devant l'église
- **Nombre de participants** : 15 personnes (animation destinée à un public familial)
- **Difficultés** : avoir connaissance de ses allergies
- **Prévoir** : 5 euros

Jeudi 21 mars 2019



Vaucluse



L'Islon de la Barthelasse : une zone humide protégée aux portes d'Avignon

Partez pour une promenade ponctuée de haltes, à la découverte de l'histoire et des richesses naturelles de L'Islon de la Barthelasse, forêt alluviale du Bas-Rhône. Vous aurez ainsi un aperçu des dispositifs et des actions de protection en cours et à venir sur le site. Cette sortie est proposée dans le cadre de l'opération Fréquence Grenouille.

- 👉 **Inscription** : 04 42 20 03 83 (Siège CEN PACA)
- 👉 **Contact** : Myriam Ditta - 06 65 92 49 01
myriam.ditta@laposte.net
- 👉 **Durée** : demi-journée
- 👉 **Heure de rendez vous** : 13h30
- 👉 **Lieu de rendez-vous** : parking du Camping L'Ile des Papes, 30400 Villeneuve-lès-Avignon
- 👉 **Accès** : D228 en direction de l'Ile de la Barthelasse ; suivre les panneaux « Camping Ile des Papes » ; parking en contrebas du barrage de Villeneuve-lès-Avignon
- 👉 **Nombre de participants** : 10
- 👉 **Difficultés** : aucune
- 👉 **Prévoir** : chaussures de marche, eau, jumelles

© Myriam Ditta — CEN PACA



Islon de la Barthelasse (84)

Dimanche 24 mars 2019

Alpes-de-Haute-Provence



Terrasses glaciaires en Moyenne Durance

Cette balade sera l'occasion de comprendre les différents épisodes glaciaires qui ont entraîné la formation de terrasses le long de la Durance.

- 👉 **Inscription** : 04 42 20 03 83 (Siège CEN PACA)
- 👉 **Contact** : André Cerdan - 06 20 28 29 65
- 👉 **Durée** : 5h journée
- 👉 **Heure de rendez-vous** : 9h30
- 👉 **Lieu de rendez-vous** : sera communiqué ultérieurement
- 👉 **Nombre de participants** : 20
- 👉 **Difficultés** : aucune
- 👉 **Prévoir** : pique-nique



© André Cerdan – CEN PACA

Bloc de pierre, témoin de la plus grande glaciation quaternaire

Vendredi 29 mars 2019

Var



A l'écoute des grenouilles

L'animation débutera par une présentation en salle, au travers d'un diaporama, des grenouilles présentes en Provence, leurs caractéristiques, leurs écologies, leurs chants. La soirée se prolongera sur le terrain par l'observation de différentes espèces, dont certaines sont en reproduction. La Plaine des Maures abrite 7 des 10 espèces présentes dans la Région Provence-Alpes-Côte d'Azur et offre la possibilité d'en observer dans de bonnes conditions. Cette sortie est proposée dans le cadre de l'opération Fréquence Grenouille.

- 👉 **Inscription** : 04 42 20 03 83 (Siège CEN PACA)
- 👉 **Contact** : Antoine Catard - 06 16 97 82 03
- 👉 **Durée** : 3h
- 👉 **Heure de rendez vous** : 19h
- 👉 **Lieu de rendez-vous** : Maison de la Nature, 83340 Les Mayons
- 👉 **Accès** : le village des Mayons est situé au sud de la Plaine des Maures, près de Gonfaron : aux Mayons, suivre les indications « Maison de la nature »
- 👉 **Nombre de participants** : 15 personnes
- 👉 **Difficultés** : sortie nocturne
- 👉 **Prévoir** : lampe de poche, bottes, vêtements chauds

© Joseph Celse



Rainette méridionale *Hyla meridionalis*

Vendredi 29 mars 2019



Vaucluse



Sur la piste des amphibiens à l'Etang Salé de Courthézon

Arrivés sur le site à la tombée de la nuit, nous explorerons les différents habitats naturels de la zone humide, à la recherche des différentes espèces d'amphibiens qui occupent les lieux. À cette période cruciale de leur existence, les amphibiens gagnent mares et étangs en vue d'assurer leur reproduction : grenouilles et crapauds devraient nous offrir ainsi un joli festival ! Cette sortie est proposée dans le cadre de l'opération Fréquence Grenouille.

- 👉 **Inscription** : 04 42 20 03 83 (Siège CEN PACA)
- 👉 **Contact** : Gilles Blanc - 04 90 60 12 32
- 👉 **Durée** : 3h
- 👉 **Heure de rendez vous** : 18h
- 👉 **Lieu de rendez-vous** : parking de l'Espace naturel sensible, 84350 Courthézon
- 👉 **Accès** : D92 en direction de Château-neuf-du-Pape
- 👉 **Nombre de participants** : 15
- 👉 **Difficultés** : aucune
- 👉 **Prévoir** : bottes, tenue adaptée aux conditions météo, lampes de poche



© Gilles Blanc — CEN PACA

Crapaud calamite *Epidalea calamita*

Samedi 30 mars 2019

Var



Ornithologie sur l'île de Porquerolles

Prenez le large pour une observation des oiseaux en halte migratoire dans tous les milieux de l'île de Porquerolles : vergers et vignes, friches, station de lagunage, maquis, pinèdes, falaises côtières.

- 👉 **Inscription** : 06 10 45 45 73 (Denis Huin)
- 👉 **Contact** : Denis Huin - 06 10 45 45 73
var.nature@club-internet.fr
- 👉 **Durée** : journée
- 👉 **Heure de rendez-vous** : 9h (à confirmer quelques jours avant) ; arriver 15 minutes avant l'heure pour l'embarquement
- 👉 **Lieu de rendez-vous** : parking de la Tour Fondue, presqu'île de Giens (Hyères-les-Palmiers, 83400)
- 👉 **Accès** : depuis Hyères-les-Palmiers, prendre la direction de Giens et des îles ; le port de la Tour Fondue est au bout d'une route en cul-de-sac
- 👉 **Nombre de participants** : 12 maximum
- 👉 **Difficultés** : aucune
- 👉 **Prévoir** : billet aller/retour en bateau à 19,50 €, jumelles, longue-vue

© Denis Huin



Pointe du Brégançonnet, Porquerolles (83)

Dimanche 7 avril 2019

Var



Forêt et crêtes de la Sainte-Baume

Ecoutez les chants des nombreux oiseaux dans la célèbre forêt de la Sainte-Baume. Nous ferons une pause pique-nique sur les crêtes.



Pic noir *Dryocopus martius*

© Jean-Claude Tempier - CEN PACA

- 🌟 **Inscription** : 04 42 20 03 83 (Siège CEN PACA)
- 🌟 **Contact** : Jean-Claude Tempier - 06 15 12 40 04 - tempier@free.fr
- 🌟 **Durée** : journée, retour vers 17 h
- 🌟 **Heure de rendez vous** : 9h
- 🌟 **Lieu de rendez-vous** : Hôtellerie de la Sainte-Baume
- 🌟 **Accès** : 3 km à l'est du Plan d'Aups-Sainte-Baume (83640)
- 🌟 **Nombre de participants** : 30
- 🌟 **Difficultés** : 300 m de dénivelé sur chemin caillouteux
- 🌟 **Prévoir** : vêtements chauds, bonnes chaussures, pique-nique, éventuellement jumelles et appareil photo

Samedi 13 avril 2019

Var



Le Rocher de Roquebrune : curiosité géologique

Découvrez le rocher de Roquebrune-sur-Argens, résultat de l'érosion à la fin de l'ère primaire du massif ancien des Maures.

- Inscription : 04 42 20 03 83 (Siège CEN PACA)
- Contact : Henri Spini - 06 61 21 68 16
- Durée : journée
- Heure de rendez-vous : 9h
- Lieu de rendez-vous : péage sortie autoroute 37 « Puget-sur-Argens-Roquebrune »
- Accès : autoroute A8
- Nombre de participants : 20
- Difficultés : dénivelée de 200 m
- Prévoir : équipement de randonnée, pique-nique, eau

La Bauxite à Mazaugues : géologie, prospection, exploitation

Nous explorerons le Bassin crétacé de Mazaugues (lithologie, beauxite et lapiaz), les Gorges du Caramy, ainsi que le prolongement oriental du chevauchement du Massif de la Sainte-Baume.

- Inscription : 04 42 20 03 83 (Siège CEN PACA)
- Contact : Michel Salvi - 06 73 11 65 30 - mcl.salvi@wanadoo.fr
- Durée : 5h

© Michel Salvi



Bauxite, Mazaugues (83)

- Heure de rendez-vous : 9h
- Lieu de rendez-vous : parking des Ecoles et de l'église de Mazaugues (83136)
- Accès : D95, D64
- Nombre de participants : 15
- Difficultés : aucune pour marcheur ; longueur 14 km, 100 m de dénivelé
- Prévoir : équipement de randonnée, pique-nique, eau

Samedi 13 avril 2019

Bouches-du-Rhône



Patrimoine naturel du Cap Canaille

Falaises Soubeyranes entre ciel et mer... Partez pour une balade au bout du monde.

- ✿ **Inscription** : 04 42 20 03 83 (Siège CEN PACA)
- ✿ **Contact** : Roberto Turetta - 06 68 87 87 80 – roberto.turetta@gmail.com
- ✿ **Durée** : journée
- ✿ **Heure de rendez vous** : 9h30
- ✿ **Lieu de rendez-vous** : grand parking du Cap Canaille « Belvédère des Calanques »
- ✿ **Accès** : route des crêtes au départ de Cassis (13260)
- ✿ **Nombre de participants** : 20
- ✿ **Difficultés** : bonne condition physique, forte déclivité de part et d'autres du sentier
- ✿ **Prévoir** : bonnes chaussures, pique-nique, eau, protection solaire, jumelles



Faucon pèlerin *Falco peregrinus*

Lundi 22 avril 2019



Vaucluse



La biodiversité à Belle-Île : protection de la nature et lutte contre les inondations

Découvrez, le temps d'une conférence, la richesse biologique et écologique de Belle-Île (à Aubignan), Espace naturel sensible et zone humide emblématique de Vaucluse. L'occasion de comprendre pourquoi la protection de ces milieux et de ces espèces concourt à la préservation des paysages, de l'agriculture traditionnelle et jusqu'à la lutte contre les inondations. Cette conférence est proposée dans le cadre de l'opération Fréquence Grenouille.

© Grégoire Landru - CEN PACA



Belle-Île inondée en 2016, Aubignan (84)

- Inscription : 04 42 20 03 83 (Siège CEN PACA)
- Contact : Grégoire Landru - 04 90 60 12 32
- Durée : 1h30
- Heure de rendez-vous : 18h30
- Lieu de rendez-vous : Chapelle des Pénitents Blancs, 84200 Carpentras
- Accès : rue Saint-Jean, direction Hôtel de ville
- Nombre de participants : illimité

Dimanche 28 avril 2019

Bouches-du-Rhône



Restaurer ou laisser-faire la nature dans la plaine de Crau ?

Depuis quelques années, la plaine de Crau a fait l'objet d'importantes opérations de restauration et de réhabilitation (verger de Cossure, fuite d'hydrocarbures, carrières, etc.). Qu'en est-il aujourd'hui du résultat de ces interventions ? A partir de la visite de différents sites et des coussouls avoisinants, nous ferons l'analyse des effets de cette réhabilitation en observant principalement la flore et l'entomofaune.



© Renaud Jaunatre - IMBE

Pollution aux hydrocarbures de la Crau en 2009

- 🌟 **Inscription** : 04 42 20 03 83 (Siège CEN PACA)
- 🌟 **Contact** : Thierry Dutoit - 06 82 20 64 31 - thierry.dutoit@imbe.fr
- 🌟 **Durée** : 3h
- 🌟 **Heure de rendez vous** : 9h
- 🌟 **Lieu de rendez-vous** : parking au nord du rond-point de la Fosse
- 🌟 **Accès** : en direction d'Arles aux intersections de la N568 et D268, à la sortie de Fos-sur-Mer
- 🌟 **Nombre de participants** : 30
- 🌟 **Difficultés** : marche de quelques kilomètres, aucun dénivelé mais pas d'ombre
- 🌟 **Prévoir** : chaussures de randonnées, chapeau, eau, jumelles, coupe-vent, crème solaire selon les conditions météorologiques

Vendredi 3 mai 2019

Var



Chasse photographique aux papillons de nuit à Trémorède

Au cours d'une sortie nocturne, nous participerons modestement à un travail d'inventaire des papillons toujours bienvenu dans la Réserve naturelle nationale de la plaine des Maures : aujourd'hui les dalles rocheuses de Trémorède (La Garde-Freinet). Les papillons de nuit ou hétérocères ne sont pas faciles à identifier. Leur grand nombre et leur taille parfois très petite ne facilitent pas la tâche, mais quel monde fascinant à découvrir autour d'une source de lumière ! Par chance, la macrophotographie permet bien souvent une bonne identification, tout en ayant le plaisir d'observer un grand nombre d'espèces.

- 🌿 **Inscription** : 04 42 20 03 83 (Siège CEN PACA)
- 🌿 **Contact** : René Celse - 06 09 53 43 74 - rene.celse@yahoo.fr
- 🌿 **Durée** : 4h (ou plus si motivation)
- 🌿 **Heure de rendez-vous** : 19h
- 🌿 **Lieu de rendez-vous** : Le Pont romain au départ de la piste de Trémorède, près de l'intersection de la D48 et de la D558, La Garde-Freinet (limite de commune de la Garde-Freinet / Le Cannet-des-Maures)
- 🌿 **Accès** : depuis le Cannet-des-Maures, suivre la D558 en direction

de la Garde-Freinet jusqu'à l'embranchement de la D48 (route de Vidauban) ; le lieu de rendez-vous est à 250 m à droite

🌿 **Nombre de participants** : 7 (ou plus suivant le nombre de postes lumineux – contacter l'organisateur)

🌿 **Difficultés** : aucune

🌿 **Prévoir** : pique-nique, lampe de poche, appareil photo macro + flash, votre carnet de terrain

© Pierre Bence



La feuille morte du Chêne-liège
Phylloidesma suberifolia Dup.

Dimanche 5 mai 2019

Bouches-du-Rhône



La Petite Crau, livre ouvert sur la Provence agricole d'autrefois...

Outre que la Petite Crau porte bien son nom au niveau paysager, flore et faune, elle constitue encore un espace où peuvent se lire les anciennes pratiques agricoles qui ont façonné ce paysage très original dans la plaine du Comtat plutôt verte et irriguée. Au cours de cette sortie, nous nous initierons à l'écologie historique pour retracer ce passé à partir de l'identification des plantes et de lectures de paysages.

- 🌿 **Inscription :** 04 42 20 03 83 (Siège CEN PACA)
- 🌿 **Contact :** Thierry Dutoit - 06 82 20 64 31 - thierry.dutoit@imbe.fr
- 🌿 **Durée :** 2h
- 🌿 **Heure de rendez vous :** 10h
- 🌿 **Lieu de rendez-vous :** parking du parcours sportif de la Petite Crau à Saint-Rémy-de-Provence (13210)
- 🌿 **Accès :** sur la D99 en entrant dans Saint-Rémy de Provence en provenance de Cavaillon, prendre au rond-point à droite, direction collègue Glanum, l'avenue Théodore Aubanel, monter sur le plateau et se garer à gauche sur le parking du parcours sportif
- 🌿 **Nombre de participants :** 30
- 🌿 **Difficultés :** marche de quelques kilomètres, dénivelé faible
- 🌿 **Prévoir :** chaussures de randonnées, chapeau, eau, jumelles, coupe-vent, crème solaire selon conditions météo



© Thierry Dutoit

Colonisation petite Crau (13)

Samedi 11 mai 2019

Var



Les plantes sauvages de la garrigue et leur milieu naturel

Un petit parcours dans un rayon de 500 m, dans un lieu privé, vous permettra d'observer les plantes spontanées et leurs moyens d'adaptation au milieu. Seront ensuite abordées les interactions avec le sol, avec les autres plantes, mais aussi avec les insectes, et la vie animale. Une vision plus globale mettra en évidence le résultat de cette collaboration sur l'évolution du paysage.

© Bernadette Beccaria



Garrigue

Inscription : 04 42 20 03 83 (Siège CEN PACA)

Contact : Bernadette Beccaria - 06 86 50 68 07 - lesgarriguesdeclementine@orange.fr

Durée : demi-journée

Heure de rendez-vous : 9h

Lieu de rendez-vous : sur place, au 601 B, chemin de la colle d'Embrouisse, commune d'Entrecasteaux (83570), en dehors du village

Accès : par la départementale de Carcès à Lorgues : prendre un chemin goudronné en face du Chenil de la Bresque, tout de suite à gauche après le pont sur la Bresque, en venant de Carcès. Des panneaux sur fond rouge indiquent les noms des chemins, en particulier celui de la Colle d'Embrouisse : il y a environ 1 km et demi à faire ensuite. Ne pas s'arrêter au 1^{er} pâté de maisons, continuer en montant la colline, lire les panneaux.

Nombre de participants : 8 personnes maximum

Difficultés : aucune

Prévoir : loupe, jumelles, chaussures de marche, pantalon pour le confort (herbes hautes, piquantes, roches...)

Dimanche 12 mai 2019

Alpes-Maritimes



Une belle journée vers le chêne de Pascaline...

Vous cheminerez tranquillement entre pelouses sèches, garigue et forêt à la rencontre de la flore printanière et de sa diversité avec une découverte à l'appui !

- **Inscription** : 04 42 20 03 83 (Siège CEN PACA)
- **Contact** : Nicole Guyot - 07 86 20 09 30 - nicole.guyot6@wanadoo.fr et Lysiane Offerhaus - lysiane.offerhaus@orange.fr
- **Durée** : journée
- **Heure de rendez vous** : 10h
- **Lieu de rendez-vous** : entrée du village Les Ferres (06510)
- **Accès** : soit par le pont de la Manda : franchir le Var et se diriger vers le Broc, rejoindre Bouyon, puis Les Ferres par la D1 ; soit par Coursegoule : prendre la D8 pour rejoindre Bouyon, puis la D1 pour rejoindre Les Ferres
- **Nombre de participants** : 12
- **Difficultés** : aucune
- **Prévoir** : chaussures de marche, eau, chapeau, pique-nique, guide d'identification



© Nicole Guyot

Le village Les Ferres

Dimanche 19 mai 2019

Bouches-du-Rhône



Inventaire participatif sur le coussoul d'Ase : à vos loupes, à vos jumelles !

Nous vous attendons nombreux, habitants de Grans ou d'ailleurs, petits et grands pour prospecter les habitats naturels du Coussoul d'Ase, enrichir les connaissances naturalistes (tous groupes) et orienter les choix du gestionnaire. Le Coussoul d'Ase, site récemment acquis par le Conservatoire d'espaces naturels de Provence-Alpes-Côte d'Azur, fait l'objet de la rédaction d'un plan de gestion. Ce site de 64 h accueille des habitats variés allant de coussouls vierges à des friches en passant par un canal, des prairies humides et une zone forestière.

- 🌿 **Inscription :** 04 42 20 03 83 (Siège CEN PACA)
- 🌿 **Contact :** Ghislaine Dusfour - 06 67 42 94 98
- 🌿 **Durée :** journée entière en fonction des disponibilités de chacun
- 🌿 **Heure de rendez-vous :** sera déterminée en fonction des groupes
- 🌿 **Lieu de rendez-vous :** entrée du coussoul d'Ase
- 🌿 **Accès :** face au Mas du Monestier sur Saint-Martin-de-Crau (13310)
- 🌿 **Nombre de participants :** illimité
- 🌿 **Difficultés :** aucune

🌿 **Prévoir :**

pique-nique tiré du sac, chaussures de randonnée, escabeaux, bouteille d'eau, jumelles, loupes, filets, appareils photos, guides naturalistes...

© Ghislaine Dusfour - CEN PACA



Inventaire entomologique

Dimanche 19 Mai 2019

Var



Sur le Plateau de Siou Blanc

Admirons les effets du karst en paysage calcaire : dolines, reliefs ruiniformes, avens, gouffres. Nous passerons également par des abris sous roche, un village de bergers, tout en observant la flore (asphodèles, tulipes...).

- **Inscription** : 04 42 20 03 83 (Siège CEN PACA)
- **Contact** : Michel Salvi - 06 73 11 65 30 - mcl.salvi@wanadoo.fr
- **Durée** : 5h
- **Heure de rendez vous** : 9h
- **Lieu de rendez-vous** : parking de Siou Blanc (8 Km au sud est de Signes, 83870)
- **Accès** : Route forestière de Solliès Toucas à Signes
- **Nombre de participants** : 15
- **Difficultés** : aucune pour marcheur ; longueur 12 km, 200 m de dénivelé
- **Prévoir** : équipement de randonnée, pique-nique, eau



© Michel Salvi

Abris sous roche

Mercredi 22 mai 2019

Vaucluse



Castor et biodiversité à la loupe sur l'Isdon Saint-Luc



Nous nous mettrons aux aguets des nombreuses espèces animales — dont le Castor d'Europe — et végétales qui peuplent ce bras préservé du Rhône. Cette sortie, co-animée par le Conservatoire d'espaces naturels de Provence-Alpes-Côte d'Azur et le Parc naturel régional de Camargue, s'inscrit dans l'opération Fréquence Grenouille et la Fête de la Nature.

© Grégoire Landru - CEN PACA



Empreintes de Castor d'Europe *Castor fiber*

- 🌿 **Inscription** : 04 42 20 03 83 (Siège CEN PACA)
- 🌿 **Contact** : Grégoire Landru - 04 90 60 12 32
- 🌿 **Durée** : demi-journée
- 🌿 **Heure de rendez-vous** : 13h30
- 🌿 **Lieu de rendez-vous** : parking du Camping L'Art de vivre, 84232 (Châteauneuf-du-Pape)
- 🌿 **Accès** : avenue Saint-Pierre de Luxembourg, direction Camping l'Art de vivre
- 🌿 **Nombre de participants** : 15
- 🌿 **Difficultés** : aucune
- 🌿 **Prévoir** : chaussures de marche, eau, jumelles

Samedi 25 mai 2019

Var



Vallon du Cros et Plan des Vaches



Promenez-vous dans un haut vallon de la Sainte-Baume et sur des pelouses sommitales, à la découverte de la faune et de la flore. Cette sortie est proposée dans le cadre de la Fête de la Nature.



Psammodrome d'Edwards

© Jean-Claude Tempier - CEN PACA

- ◆ **Inscription** : 04 42 20 03 83 (Siège CEN PACA)
- ◆ **Contact** : Jean-Claude Tempier - 06 15 12 40 04 - tempier@free.fr
- ◆ **Durée** : journée, retour vers 17h
- ◆ **Heure de rendez vous** : 9h
- ◆ **Lieu de rendez-vous** : au panneau de limite Bouches-du-Rhône / Var
- ◆ **Accès** : 1 km à l'est de La Coutronne (lieu d'intersection D45a et D2)
- ◆ **Nombre de participants** : 30
- ◆ **Difficultés** : 250 m de dénivelé, bonne condition physique
- ◆ **Prévoir** : vêtements chauds, bonnes chaussures, pique-nique, eau, protection solaire

Samedi 25 mai 2019



Vaucluse



Le charme de ces libellules et demoiselles à Belle-Île



Le printemps revenu, libellules et demoiselles enchantent mares et étangs de leur incessant ballet ailé. Ces gracieuses colorées n'en sont pas moins virtuoses, et recèlent mille et un secrets qui ne manqueront pas de vous étonner ! Chemin faisant, à leur rencontre, nous pourrons profiter de la générosité d'une nature abondante à Belle-île, et remarquable à plus d'un titre. Cette sortie est proposée dans le cadre de l'opération Fréquence Grenouille et de la Fête de la Nature.

© David Tatin



Cordulegastre annelé *Cordulegaster boltonii*

- 🌿 **Inscription :**
04 42 20 03 83
(Siège CEN PACA)
- 🌿 **Contact :** Gilles Blanc
04 90 60 12 32
- 🌿 **Durée :** demi-journée
- 🌿 **Heure de rendez-vous :**
9h
- 🌿 **Lieu de rendez-vous :** parking de l'Espace naturel sensible de Belle-île, 84810 Aubignan
- 🌿 **Accès :** D55 en direction de Sarrians
- 🌿 **Nombre de participants :** 15
- 🌿 **Difficultés :** aucune
- 🌿 **Prévoir :** chaussures de marche, eau, jumelles

27-30 mai (Ascension) 2019

Cantal



Le Massif du Cantal, plus grand volcan d'Europe

Nous voyagerons vers le centre de la France pour mieux connaître l'histoire géologique du Massif du Cantal.

- **Inscription** : 04 42 20 03 83 (Siège CEN PACA) avant le 20 janvier pour réserver l'hébergement
- **Contact** : André Cerdan - 06 20 28 29 65
- **Durée** : 4 jours
- **Heure de rendez vous** : 13h30
- **Lieu de rendez-vous** : Neussargues-Moissac (15170)
- **Accès** : 1 km à l'est de La Coutronne (lieu d'intersection D45a et D2)
- **Nombre de participants** : 20
- **Difficultés** : aucune
- **Prévoir** : les pique-niques



© André Cerdan

Paysage du Cantal (15)

Samedi 1^{er} juin 2019

Alpes-Maritimes



Géologie et nature près des sources de l'Estéron

Nous vous proposons une traversée des plissements et chevauchements des Préalpes et d'une structure synclinale tertiaire dans la région de Saint-Auban.

- 📍 **Inscription** : 04 42 20 03 83 (Siège CEN PACA)
- 📍 **Contact** : Henri Spini - 06 61 21 68 16
- 📍 **Durée** : journée
- 📍 **Heure de rendez-vous** : 9h30
- 📍 **Lieu de rendez-vous** : sur la place de Saint-Auban (06850)
- 📍 **Accès** : Route Napoléon jusqu'au Logis du Pin, puis à droite vers Saint-Auban
- 📍 **Nombre de participants** : 20
- 📍 **Difficultés** : aucune
- 📍 **Prévoir** : équipement de randonnée

© Henri Spini



Clue de Saint-Auban, creusée par la rivière Estéron (06)

Samedi 1^{er} juin 2019

Var



Chasse photographique aux papillons de nuit à Entraygues

À chaque milieu ses espèces végétales, et sa faune en Hétérocères. Le site d'Entraygues situé à proximité de l'Argens, sur terrain calcaire (tuf) est connu pour sa chapelle troglodyte (Grotte Saint-Michel) et son pont naturel sous lequel l'Argens plonge et réapparaît plus bas. Nous allumerons nos lampes entre friches à paliure et ripisylve, non loin du barrage hydroélectrique.

- 🍷 **Inscription :**
04 42 20 03 83
(Siège CEN PACA)
- 🍷 **Contact :** René Celse
06 09 53 43 74
rene.celse@yahoo.fr
- 🍷 **Durée :** 4h
(ou plus si motivation)
- 🍷 **Heure de rendez-vous :** 20h
- 🍷 **Lieu de rendez-vous :** centrale hydroélectrique, site d'Entraygues, route D84 de Vidauban au Thoronet



© René Celse

Le Bombyx du prunier *Odonestis pruni*

- 🍷 **Accès :** au grand rond-point (jet d'eau) sortie ouest de Vidauban, prendre la D84 en direction du Thoronet, la suivre sur 4 km environ, dépasser le portail en renforcement avec bâtiments, l'accès à la centrale est 400 m plus loin, à droite
- 🍷 **Nombre de participants :** 7 (ou plus suivant le nombre de postes lumineux - contacter l'organisateur)
- 🍷 **Difficultés :** aucune
- 🍷 **Prévoir :** pique-nique, lampe de poche, appareil photo macro + flash, votre carnet de terrain

Mercredi 5 juin 2019

Vaucluse



Le charme de ces libellules et demoiselles à L'Île Vieille

Le printemps revenu, libellules et demoiselles enchantent mares et étangs de leur incessant ballet ailé. Ces gracieuses colorées n'en sont pas moins virtuoses, et recèlent mille et un secrets qui ne manqueront pas de vous étonner ! Chemin faisant, à leur rencontre, nous pourrions profiter de la générosité d'une nature abondante et pourtant menacée sur le Rhône. Sortie co-animée par le Conservatoire d'espaces naturels de Provence-Alpes-Côte d'Azur et le Parc naturel régional de Camargue.

- Inscription : 04 42 20 03 83 (Siège CEN PACA)
- Contact : Grégoire Landru - 04 90 60 12 32
- Durée : demi-journée
- Heure de rendez-vous : 13h30
- Lieu de rendez-vous : parking du Carrefour Contact de Mondragon (84430)
- Accès : N7 en direction de Lapalud
- Nombre de participants : 15
- Difficultés : aucune
- Prévoir : chaussures de marche, eau, jumelles

© Grégoire Landru - CEN PACA



Trithemis annulé *Trithemis annulata*

Samedi 22 juin 2019


Alpes-de-Haute-Provence



Randonnée découverte de La Roche et ses environs

Le site de La Roche et ses environs présentent une grande diversité de milieux et d'ambiance avec une riche biodiversité que nous vous proposons de découvrir au travers d'une randonnée naturaliste. Perché sur le versant méridional du Grand Morgon, à l'entrée de la branche ubayenne du Lac de Serre-Ponçon, le site de La Roche est une propriété du Conservatoire du littoral et des rivages lacustres géré par le Conservatoire d'espaces naturels de Provence-Alpes-Côte d'Azur.

- 📞 **Inscription** : 04 42 20 03 83 (Siège CEN PACA)
- 📞 **Contact** : Laura Granato - 06 47 35 24 92
- 🕒 **Durée** : journée
- 🕒 **Heure de rendez-vous** : 9h
- 📍 **Lieu de rendez-vous** : restaurant Le Relais du Lac au Lauzet-Ubaye (04340)
- 📍 **Accès** : depuis Gap, prendre la route de la Luye (D900b) passant par Remollon, Espinasses et la Bréole puis la D954 jusqu'au Lauzet-Ubaye (direction Barcelonnette) ; depuis Marseille avec l'autoroute, prendre la dernière sortie et suivre la N85, puis la D942 et la D900b passant par Remollon, Espinasses et la Bréole, puis la D954 jusqu'au Lauzet-Ubaye (direction Barcelonnette)



Ferme de La Roche (04)

© Laura Granato - CEN PACA

- 👤 **Nombre de participants** : 15
- 👤 **Difficultés** : moyen à élevé (dénivelé)
- 👤 **Prévoir** : chaussures et vêtements de marche, protection solaire, eau, pique-nique

Samedi 22 et dimanche 23
juin 2019



Alpes-de-Haute-Provence

Sur les traces de l'océan alpin en Haute-Ubaye

Nous observerons les ophiolites, ces roches considérées comme des fragments de la croûte océanique, au cœur de la Vallée de l'Ubaye.

- 📞 **Inscription** : 04 42 20 03 83 (Siège CEN PACA)
- 📞 **Contact** : André Cerdan - 06 20 28 29 65
- 🕒 **Durée** : 2 jours
- 🕒 **Heure de rendez-vous** : 12h pour le pique-nique
- 📍 **Lieu de rendez-vous** : Combe-Brémond (04530), au bout de la vallée
- 👤 **Nombre de participants** : 20
- 👟 **Difficultés** : marche de plusieurs heures sur sentier de montagne (bonne condition physique nécessaire)
- 👉 **Prévoir** : réservation dès fin janvier gîte de Maljasset ou Saint-Paul-sur-Ubaye ou Serenne ; les pique-niques, chaussures de marche, eau, jumelles

© André Cerdan - CEN PACA



Pic du Pelvat, Ubaye (04)

BULLETIN D'ADHÉSION ET DE DON

Conservatoire d'espaces naturels de Provence-Alpes-Côte d'Azur

ADHÉSION DU 1^{ER} JANVIER AU 31 DÉCEMBRE

DE L'ANNÉE EN COURS

• J'ADHÈRE

- Particulier Association
 Famille Autre
 Ecole Entreprise
 Collectivité territoriale

Je soussigné(e) Mme M.

Nom :

Prénom :

Nom de l'organisme :

Adresse :

Code postal :

Ville :

Tél :

E-mail :

Type d'adhésion

- individuelle (25 €)
 familiale : couple avec ou sans enfant(s) (30 €)
 chômeur, personne à faible revenu, étudiant (15 €)
 association, entreprise, collectivité territoriale (75 €)

Mode de réception des publications

Je souhaite recevoir la revue Garrigues + la brochure des activités nature (2 fois/an) :

par mail OU par courrier

• JE FAIS UN DON

Actions vertes

Les « actions vertes » sont des dons permettant au Conservatoire d'espaces naturels de Provence-Alpes-Côte d'Azur de mener des projets d'acquisition, mais aussi de gérer des sites biologiquement sensibles et protéger des espèces menacées.

(Cochez la(les) case(s) de votre choix) :

- Aigle de Bonelli - 35 € X
- Chauve-souris de la Baume-Granet (06) - 35 € X
- Chauves-souris d'Entraigues (83) - 35 € X
- Flore remarquable des Alpes-Maritimes (06) - 35 € X
- Patrimoine naturel des Ogres de Vaucluse (84) - 35 € X
- Espèces végétales rares - 35 € X
- Plaine des Maures (83) - 35 € X
- Plaine de la Crau (13) - 35 € X
- Réserve biologique de Fondurane (83) - 35 € X
- Reconquête du Cap Taillat (83) - 35 € X
- Vieilles forêts patrimoniales - 35 € X
- Zones humides des Alpes du Sud (04/05) - 35 € X

Soutien à l'ensemble des activités du CEN PACA

- 15 € 30 € 50 €
 100 € Autre montant : €

Veillez trouver ci-joint mon règlement total de €* (chèque à l'ordre du CEN PACA)

Fait à le / / 20..... Signature :

Bulletin et règlement à renvoyer au

CEN PACA, Immeuble Atrium Bât. B, 4 avenue Marcel Pagnol - 13100 Aix-en-Provence

*Le don d'un particulier à une association, une fondation ou un organisme à but non lucratif d'intérêt général ouvre droit à une réduction d'impôt de 66 % de son montant dans une limite globale de 20 % du revenu imposable. Le don d'une entreprise donne droit à une réduction de son impôt de 60 % du don effectué dans la limite de 5 pour mille de son chiffre d'affaires. En début d'année, le Conservatoire d'espaces naturels de Provence-Alpes-Côte d'Azur adresse à chaque donateur/adhérent un reçu fiscal correspondant au montant total de ses dons (adhésion comprise) versés l'année précédente.

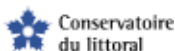


LA NATURE, J'ADORE
CEN PACA, J'ADHÈRE !

Dans toute la France métropolitaine et outre-mer,
vous pouvez participer aux sorties organisées par les
Conservatoires d'espaces naturels réunis au sein de la
Fédération des Conservatoires d'espaces naturels :
www.reseau-cen.org




Les actions du Conservatoire d'espaces naturels
de Provence-Alpes-Côte d'Azur sont possibles
grâce au soutien de ses partenaires, dont :





La Plaine des Maures constitue un point chaud de la biodiversité internationale. Cet espace naturel est l'un des derniers bastions de l'emblématique Tortue d'Hermann, espèce sauvage et menacée (cf. p.2). Il présente une formidable variété d'espèces et d'habitats patrimoniaux. Le Conservatoire d'espaces naturels de Provence-Alpes-Côte d'Azur intervient depuis 1999 sur L'Ubac des Maures et le Bois du Rouquan, parties intégrantes de la Réserve naturelle de la Plaine des Maures. Une « action verte » permet de se mobiliser pour la préservation de la Plaine des Maures et de la Tortue d'Hermann (cf. bulletin d'adhésion et de dons page précédente).

La Plaine des Maures (83) © Irène Nzakou - CEN PACA

Renseignements - Inscriptions
Tél. 04 42 20 03 83 - Fax 04 42 20 05 98
emmanuelle.torres@cen-paca.org 

www.cen-paca.org

CEN PACA
Immeuble Atrium Bât.B
4, avenue Marcel Pagnol
13 100 Aix-en-Provence

