

ACTIVITÉS NATURE

EN PROVENCE-ALPES
CÔTE D'AZUR

**SORTIES, CHANTIERS, INVENTAIRES,
EXPOSITIONS ET CONFÉRENCES**
N°74 - Juin à décembre 2021



Le Conservatoire d'espaces naturels de Provence-Alpes-Côte d'Azur (CEN PACA) est une association à but non lucratif, reconnue d'intérêt général, qui a pour mission la préservation du patrimoine naturel de la Région Provence-Alpes-Côte d'Azur.

Grâce au travail de ses salariés, à l'appui de ses bénévoles et au soutien de ses partenaires, le Conservatoire gère à ce jour 18 650 ha de sites naturels répartis sur 114 sites dans les six départements de la Région.

L'information et la sensibilisation du public, un des axes majeurs du Conservatoire, vise à faire prendre conscience de la valeur patrimoniale des espèces, de leurs habitats et de la nécessité de les conserver. C'est pourquoi chaque année, le Conservatoire organise plus de 80 sorties nature, chantiers verts et inventaires.






LE DAMIER DE LA SUCCISE *Euphydryas aurinia*

Dans les Hautes-Alpes, le Damier de la succise *Euphydryas aurinia* peut se rencontrer dans les pelouses et les prairies subalpines fleuries. À cette altitude, les chenilles se nourrissent principalement des feuilles de la Gentiane jaune *Gentiana lutea*. Ce papillon protégé est une espèce remarquable dans la liste « ZNIEFF » (Zone naturelle d'intérêt écologique, faunistique et floristique). Plus d'infos p. 40.









AGENDA






JUILLET 2021






- 09/07** Inventaire photographique des papillons de nuit au lieu-dit La Font Chaude à Vidauban (83) p.10 
- 10/07** « Les Promeneurs attentifs » : Les Clèdes, les berges de l'Issole et les vignes (83) p.11 
- 10/07** Inventaire d'une ZNIEFF aux environs du col du Noyer (05) p.12 
- 22/07** Mélèzes millénaires du petit optimum climatique médiéval (04) p.13 
- 23/07** « Les Promeneurs attentifs » : Chemin de la Boudrague et Lac Canetti (Plaine des Maures) (83) .. p.14 

AOÛT 2021









- 06/08** Inventaire photographique des papillons de nuit au Lac Redon (83) p.15 
- 07/08** « Les Promeneurs attentifs » : Oppidum de Méren (83) p.16 
- 20/08** « Les Promeneurs attentifs » : Chemin du Fège et Chapelle Saint-Barthélemy (83) . p.17 
- 27/08** À la rencontre du Spéléomante de Strinati (06) p.18 
- 28/08** Ascension du Mont Saint-Martin dans la vallée de l'Estéron (06) p.19 
- 29/08** Sur la piste du Guignard d'Eurasie et autres oiseaux migrateurs (83) p.20 

SEPTEMBRE 2021


- 03/09** Inventaire photographique des papillons de nuit à Entraigues (83) p.21 
- 04/09** Les chauves-souris de l'Étang Salé de Courthézon (84) p.22 
- 05/09** Le massif des Maures par l'intérieur (83) p.23 
- 05/09** Observation de la migration des oiseaux à Cassis (13) p.24 
- 12/09** Sur la piste du Guignard d'Eurasie et autres oiseaux migrateurs (83) p.25 

17/09	Chantier de débroussaillage à La Roche (04) _____	p.26		
18/09	Un brin de toilette pour l'Île Vieille - Acte 2 (84) _____	p.27		
24/09	« Expédition dans une forêt sauvage » aux portes d'Avignon (84) _____	p.28		
26/09	Le petit massif des Costes (13) _____	p.29		


OCTOBRE 2021

01/10	Inventaire photographique des papillons de nuit aux Jaudelières, Plaine des Maures (83) _____	p.30	
02/10	Chasse photographique des insectes de nuit - ABC de Mouans-Sartoux (06) _____	p.31	
02/10	Au sommet du plateau de Siou Blanc (83) _____	p.32	
09/10	Le Castor et les Jonquières : balade à la tombée de la nuit (13) _____	p.33	
10/10	Le fossé de la Roque d'Anthéron (13) _____	p.34	
17/10	Promenade au XIX ^e siècle entre les murs en pierres sèches d'un ancien hameau (04) _____	p.35	
24/10	L'Oppidum Sainte-Croix au Domaine de la Taurelle (83) _____	p.36	
24/10	Observation de la migration des oiseaux à Cassis (13) _____	p.37	



NOVEMBRE 2021

13/11	« Les Promeneurs attentifs » - Découverte du patrimoine bâti en pierre sèche - Acte 1 _____	p.38	
--------------	---	------	---

DECEMBRE 2021

11/12	« Les Promeneurs attentifs » - Découverte du patrimoine bâti en pierre sèche - Acte 2 (83) _____	p.39	
--------------	--	------	---

TOUTE L'ANNÉE

	Découverte de la Réserve naturelle nationale des Coussouls de Crau (13) _____	p.8	
	Sentier découverte en autonomie à La Verdière (83) _____	p.9	

Découvrez encore plus d'activités nature sur :
www.cen-paca.org et www.facebook.com/CENPACA

MODE D'EMPLOI

Ouvertes à tous, les activités nature sont organisées par des salariés ou des bénévoles du Conservatoire d'espaces naturels de Provence-Alpes-Côte d'Azur. Ces animations se déroulent sur des sites gérés par le Conservatoire, mais aussi sur des espaces remarqués pour leur intérêt écologique ou géologique.



Sorties nature

Balades à la découverte des richesses naturelles (faune, flore, géologie, milieux...) de notre belle région.



Chantiers verts

Actions de gestion qui assurent le maintien des milieux et favorisent la richesse des écosystèmes : restauration, entretien, aménagement de sites naturels.



Inventaires

Les inventaires, recensements et veilles naturalistes visent à améliorer la connaissance des espèces pour mieux les préserver.



Conférences et ateliers

Des experts abordent la biodiversité sous tous les angles lors de conférences grand public. Les ateliers, sous forme ludique, s'adressent plus particulièrement aux enfants.

En pratique

Prévoir de l'eau, des chaussures adaptées, des bottes dans les zones humides, des jumelles, des vêtements ternes pour rester discret, et tous vos sens en éveil ! Laissez votre chien chez vous pour préserver la tranquillité des milieux traversés.

Tarifs

Toutes les animations sont gratuites (hors frais de transport et d'hébergement pour certaines activités) et accessibles aux enfants accompagnés d'un adulte.

S'inscrire, se renseigner

Par téléphone au 04 42 20 03 83 (au siège, Aix-en-Provence) ou par mail à emmanuelle.torres@cen-paca.org, le plus tôt possible. Pensez à nous prévenir en cas de désistement. En cas d'annulation de la sortie (météo ou autre), l'organisateur se charge de vous contacter. Il est important de préciser vos coordonnées téléphoniques quel que soit le mode de réservation.

FOCUS ÉVÉNEMENTS

4-11 SEPTEMBRE 2021

Congrès mondial de la nature

Participez au prochain Congrès mondial de la nature au Parc Chanot à Marseille ! Gratuits et accessibles au grand public, les Espaces Générations Nature vous permettront d'appréhender de manière ludique et interactive les enjeux liés à notre patrimoine naturel. Le Conservatoire d'espaces naturels de Provence-Alpes-Côte d'Azur y dévoilera notamment son projet immersif autour des zones humides, réalisé par le studio d'animation Les Fées Spéciales et à partir des œuvres d'Anne-Lise Koehler. « Organisé tous les quatre ans, le Congrès mondial de la nature de l'UICN (Union pour la conservation de la nature) rassemble plusieurs milliers de leaders et décideurs issus de gouvernements, de la société civile, des peuples autochtones, du monde des affaires et du milieu universitaire, dans le but de préserver l'environnement et d'utiliser les solutions que la nature apporte pour relever les défis actuels de notre planète ». Plus d'infos : www.iucncongress2020.org



JUSQU'AU 30 SEPTEMBRE 2021

« Le Cerf élaphe » à l'Écomusée de la Crau

Cette exposition dévoile, à travers les photos de Julien et Clément Pappalardo, la vie, les mœurs et le célèbre brâme du Cerf élaphe, espèce majestueuse dans les forêts du Limousin.



TOUTE L'ANNÉE

Chasses au trésor à l'Écomusée de la Crau

À pied, à vélo ou en combinant marche et voiture, vous mènerez l'enquête à la recherche des trésors de la Crau... Trois parcours vous sont proposés au départ de l'Écomusée de la Crau pour découvrir un espace naturel hors du commun, riche en biodiversité et au patrimoine rural unique, la plaine de la Crau.

Venir à l'Écomusée

Maison de la Crau
2, place Léon Michaud
13310 Saint-Martin-de-Crau
Tel : 04 90 47 02 01
ecomusee.crau@cen-paca.org



Ouvert du mardi au dimanche de 9h à 17h
Fermé le dimanche en juillet et août, les 25 décembre, 1^{er} janvier et 1^{er} mai
Plein tarif : 5 € / Tarif réduit : 3,50 €
www.cen-paca.org
Écomusée de la Crau

VIE ASSOCIATIVE

Une adhésion pour la nature



© Jean Mathonière

Sortie AG CEN PACA 2020, Le Lauzet-Ubaye (04)

Adhérer au Conservatoire d'espaces naturels de Provence-Alpes-Côte d'Azur n'est pas une obligation pour participer aux activités nature. Néanmoins, votre adhésion vous permet de vous engager concrètement pour la protection de la nature près de chez vous aux côtés d'une association reconnue. En tant qu'adhérent-e, vous recevez gratuitement la

présente brochure et le bulletin d'information Garrigues (2 fois par an), etc. Vous êtes tenu-e informé-e par mail des sorties de dernière minute.

Vous pouvez également vous engager autrement, en effectuant un don ou en donnant un peu de votre temps à travers des missions de bénévolat. Particuliers, associations, entreprises, nous comptons sur votre soutien ! Optez pour l'adhésion en ligne (www-paca.org) !

Réunions d'information

Chaque mois, le Pôle Alpes-Maritimes du Conservatoire d'espaces naturels de Provence-Alpes-Côte d'Azur organise des réunions qui rassemblent adhérents du Conservatoire et amoureux de la nature pour échanger sur la biodiversité et sa conservation.

Le premier vendredi de chaque mois à 19h, salle « le Cercle de la Fraternité », 1 chemin de la Fignère, 06 740 Châteauneuf-Grasse

Contactez Anaïs Syx au 04 97 21 25 11 ou au 06 33 61 14 65

Ponctuellement, le Pôle Vaucluse et le Pôle Var organisent également des réunions d'information. N'hésitez pas à les contacter pour connaître les dates des prochaines réunions.

Pôle Var : 04 94 50 38 39

Pôle Vaucluse : 04 90 60 12 32

TOUTE L'ANNÉE

BOUCHES-DU-RHÔNE



© Yann Toutain - CEN PACA



Le départ du sentier d'interprétation de Peau de Meau, Saint-Martin-de-Crau (13)

Sentier d'interprétation de Peau de Meau

Situé au cœur la Réserve naturelle nationale des Coussouls de Crau, le sentier d'interprétation de Peau de Meau est un parcours de 4,7 km jalonné de quinze panneaux d'interprétation et d'un observatoire. Ce sentier permet au visiteur de découvrir les richesses naturelles et les traditions liées au coussoul, cette steppe méditerranéenne exceptionnelle : sa géologie, sa faune rare et protégée, sa flore et son histoire intimement liée à un pastoralisme multiséculaire.

- **Inscription** : 04 90 74 02 01 (Maison de la Crau)
- **Durée** : 4h
- **Lieu de rendez-vous** : autorisation à retirer à la Maison de la Crau, 2 Place Léon Michaud, 13 310 Saint-Martin-de-Crau
- **Tarifs** : 3 € (plein tarif), 1 € (tarif réduit), gratuit pour les enfants
- **Difficultés** : aucune
- **Prévoir** : chaussures de marche, chapeau, jumelles, eau

TOUTE L'ANNÉE

VAR



Sentier découverte en autonomie à La Verdière

Découvrez une nature façonnée par l'Homme dans ses activités agricoles, d'élevage et de protection de l'environnement. Ce sentier-découverte, conçu par un conservateur bénévole du Conservatoire d'espaces naturels de Provence-Alpes-Côte d'Azur, se parcourt sans accompagnateur, au moyen de quinze fiches.

- **Contact** : pour récupérer les fiches et la mallette du sentier, contactez Jean-Paul Dauphin : 06 70 59 33 02 - jeanpaul.dauphin@nordnet.fr
- **Durée** : journée
- **Accès** : propriétés de La Vincence et La Rabelle. Accès par La Verdière (83 560) - suivre le CD 30 en direction de Montmeyan sur 7 km, prendre le CD 69 direction La Mourotte sur 1 km. Panneau « La Vincence » en bord de route ; accès par Montmeyan (83 670) - suivre le CD 30 en direction de La Verdière sur 5 km, prendre le CD 69 en direction de la Mourotte sur 1 km : panneau « La Vincence » en bord de route.
- **Nombre de participants** : petits groupes conseillés
- **Difficultés** : aucune
- **Prévoir** : jumelles



© Perrine Laffargue - CEN PACA

Sentier découverte en autonomie à La Verdière (83)

VENDREDI 9 JUILLET 2021



VAR

Inventaire photographique des papillons de nuit au lieu-dit La Font Chaude à Vidauban



© René Celse

Nous poursuivons nos prospections nocturnes dans la Réserve naturelle régionale de la Plaine des Maures sur les bords de l'Aille. Un milieu où se croisent les espèces du maquis et celles des ripisylves (végétation bordant les milieux aquatiques). Par mesure de précaution, nous identifions autant que possible les espèces sur photographies.

Grand Géomètre *Geometra papilionaria*, vu en 2020 à la Font Chaude, Vidauban (83)

- **Inscription** : 04 42 20 03 83 (siège CEN PACA)
- **Contact** : René Celse - 06 09 53 43 74 - rene.celse@yahoo.fr
- **Durée** : 4h (ou plus si motivation)
- **Heure de rendez-vous** : 19h30
- **Lieu de rendez-vous** : sur place au lieu-dit la Font Chaude sur le chemin qui longe la rivière ; coordonnées GPS : 43.4040, 6.4534
- **Accès** : de Vidauban, prendre la D72 en direction du Plan-de-la-Tour sur 2,5 km environ ; puis, prendre le chemin de terre à gauche avant le petit pont
- **Nombre de participants** : 7 (ou plus suivant le nombre de postes lumineux, contacter l'organisateur)
- **Difficultés** : aucune
- **Prévoir** : pique-nique, lampe de poche, appareil photo macro et flash, carnet de terrain

SAMEDI 10 JUILLET 2021

VAR



« Les Promeneurs attentifs » : Les Clèdes, les berges de l'Issole et les vignes

Découvertes sensorielles, reconnaissance de la faune et de la flore et observation globale des écosystèmes. Tant de merveilles, proches, pour qui sait voir, écouter et sentir ! Et pour en conserver et partager tous les bienfaits, nous aurons l'occasion, lors de cette sortie, de repérer, reconnaître et nommer.

- **Inscription** : 04 42 20 03 83 (Siège CEN PACA)
- **Contact** : Hervé Fouéré - 06 81 52 16 94 - herve.fouere@wanadoo.fr
- **Durée** : 1h30
- **Heure de rendez-vous** : 6h
- **Lieu de rendez-vous** : parking du Stade, Flassans-sur-Issole (83340) ; coordonnées GPS : 43.2201, 6.1259
- **Accès** : D15, Route de Flassans-sur-Issole à Besse-sur-Issole
- **Nombre de participants** : 10 maximum (enfants à partir de 8-10 ans)
- **Difficultés** : très facile ; 2,6 km ; dénivelé cumulé de 16 m
- **Prévoir** : chaussures et tenues adaptées, jumelles ; si possible : sacs, gants, pincettes (nettoyage petits déchets)



© Cœur du Var Tourisme

Les berges de l'Issole, Flassans-sur-Issole (83)

SAMEDI 10 JUILLET 2021

HAUTES-ALPES



Inventaire d'une ZNIEFF aux environs du col du Noyer

La Zone naturelle d'intérêt écologique, faunistique et floristique des environs du col du Noyer (lire p. 40) a besoin d'être actualisée ! Dans un cadre magnifique, venez participer à un inventaire « faune » et « flore » ciblant les espèces d'intérêt patrimonial.

© Sonia Richaud - CEN PACA



Col du Noyer (05)

- **Inscription** : 04 42 20 03 83 (Siège CEN PACA)
- **Contact** : Sonia Richaud - 07 63 88 42 62 - sonia.richaud@cen-paca.org
- **Durée** : 5h30
- **Heure de rendez-vous** : 9h30
- **Lieu de rendez-vous** : parking de l'office de Tourisme du Dévoluy à Saint-Etienne-en-Dévoluy (05250)
- **Accès** : par la D17, au centre du village ; coordonnées GPS : 44.6871, 5.9456
- **Nombre de participants** : 15 maximum
- **Difficultés** : la difficulté sera adaptée en fonction du niveau de chacun-e
- **Prévoir** : pique-nique, chaussure de randonnée, guides de détermination et filet à papillons (si vous en possédez), appareil photo, jumelles

JEUDI 22 JUILLET 2021

ALPES-DE-HAUTE-PROVENCE



Mélèzes millénaires du petit optimum climatique médiéval

Partons à la découverte de la faune et de la flore de montagne au cours d'une randonnée dans la zone d'adhésion du Parc national du Mercantour, à 1 800 - 2 200 m d'altitude. Nous rencontrerons un des rares mélèzes encore vivants et nous rechercherons l'emblématique Joubarbe d'Allioni (plante grasse) et les crotiers de Tétralyre ! Nous aborderons les thèmes du climat et de la forêt...



© Pierre Ferry

Mélèze âgé de plusieurs siècles

- **Inscription** : 04 42 20 03 83 (Siège CEN PACA)
- **Contact** : Pierre Ferry
06 31 91 94 21
chabrimand@gmail.com
- **Durée** : journée
- **Heure de rendez-vous** : 8h30
- **Lieu de rendez-vous** : Colmars-Les-Alpes (04370) ; le lieu précis sera communiqué ultérieurement
- **Accès** : D908
- **Nombre de participants** : 5-8
- **Difficultés** : marche en montagne (8 km et 400 m de montée) ; quelques incursions hors-sentier
- **Prévoir** : bonnes chaussures de montagne, pique-nique, eau, protection solaire, chapeau, jumelles, bâtons utiles

VENDREDI 23 JUILLET 2021

VAR



« Les Promeneurs attentifs » : Chemin de la Boudrague et Lac Canetti (Plaine des Maures)



© Cœur du Var Tourisme

Le Lac Canetti (ou Étang de Colbert), Le Cannel-des-Maures (83)

Découvertes sensorielles, reconnaissances de la faune et de la flore et observation globale des écosystèmes. Tant de merveilles, proches, pour qui sait voir, écouter et sentir ! Et pour en conserver et partager tous les bienfaits, nous aurons l'occasion, lors de cette sortie, de repérer, reconnaître et nommer.

- **Inscription** : 04 42 20 03 83 (Siège CEN PACA)
- **Contact** : Hervé Fouéré - 06 81 52 16 94 - herve.fouere@wanadoo.fr
- **Durée** : 2h
- **Heure de rendez-vous** : 20h
- **Lieu de rendez-vous** : parking « Départ Chemin de la Boudrague », Le Cannel-des-Maures (83340) ; coordonnées GPS : 43.2318, 6.2042
- **Accès** : en bas de l'Avenue de Verdun, devant le parc arboré de la Mairie, tourner à droite (rue du Lavoisier avec « Sculpture robinet »), puis à gauche pour passer sous la voie de chemin de fer ; peu après, à droite, en passant devant quelques villas, rejoindre le parking (terre sableuse) situé en contrebas, près du Réal-Martin
- **Nombre de participants** : 10 maximum (enfants à partir de 8-10 ans)
- **Difficultés** : très facile ; 4 km ; dénivelé cumulé de 25 m
- **Prévoir** : chaussures et tenues adaptées, jumelles ; si possible : sacs, gants, pincettes (nettoyage petit déchets)

VENDREDI 6 AOÛT 2021



VAR

Inventaire photographique des papillons de nuit au Lac Redon

Le Lac Redon est un milieu remarquable où pousse l'endémique

Armoise de Molinier. La visite d'un même site à différentes périodes permet d'observer la succession des espèces au cours du temps. Nous pourrons peut-être voir *Phyllophila obliterata* Rbr., petit papillon de nuit dont la chenille consomme les armoises et donc potentiellement l'Armoise de Molinier, plante endémique rarissime sur le Lac Redon.



© René Celse

La discrète et peu observée *Phyllophila obliterata* Rbr.

- **Inscription** : 04 42 20 03 83 (Siège CEN PACA)
- **Contact** : René Celse - 06 09 53 43 74 - rene.celse@yahoo.fr
- **Durée** : 4h (ou plus si motivation)
- **Heure de rendez-vous** : 19h30
- **Lieu de rendez-vous** : sur place au Lac Redon, Flassans-sur-Issole (83340) ; coordonnées GPS : 43.3450, 6.2375
- **Accès** : dans le village de Flassans-sur-Issole, près de l'église, prendre la D78 en direction de Pignan, plein sud ; à 2 km environ, prendre le chemin à gauche en direction du Lac Redon qui est à moins de 2 km
- **Nombre de participants** : 7 (ou plus suivant le nombre de postes lumineux, contacter l'organisateur)
- **Difficultés** : aucune
- **Prévoir** : pique-nique, lampe de poche, appareil photo macro et flash, carnet de terrain

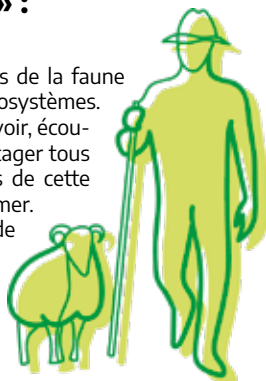
SAMEDI 7 AOÛT 2021

VAR



« Les Promeneurs attentifs » : Oppidum de Méren

Découvertes sensorielles, reconnaissances de la faune et de la flore et observation globale des écosystèmes. Tant de merveilles, proches, pour qui sait voir, écouter et sentir ! Et pour en conserver et partager tous les bienfaits, nous aurons l'occasion, lors de cette sortie, de repérer, reconnaître et nommer. Sous réserve d'interdiction préfectorale de circulation dans les massifs forestiers.



- **Inscription** : 04 42 20 03 83 (Siège CEN PACA)
- **Contact** : Hervé Fouéré - 06 81 52 16 94 - herve.fouere@wanadoo.fr
- **Durée** : 2h30
- **Heure de rendez-vous** : 6h
- **Lieu de rendez-vous** : parking de la Croix de Mission à l'entrée du Vieux-Cannet (83340) ; coordonnées GPS : 43.2405, 6.2048
- **Accès** : depuis la D7, sur la commune du Cannet-des-Maures, passer sous le pont de l'autoroute (coordonnées GPS : 43.2339, 6.1952) pour rejoindre le village perché du Vieux-Cannet, en passant devant la ZAC de La Gueiranne, sur votre droite (coordonnées GPS : 43.2349, 6.1958)
- **Nombre de participants** : 10 maximum (enfants à partir de 8-10 ans)
- **Difficultés** : facile ; 5,3 km ; dénivelé cumulé de 170 m
- **Prévoir** : chaussures et tenues adaptées, jumelles ; si possible : sacs, gants, pincettes (nettoyage petit déchets)

VENDREDI 20 AOÛT 2021



VAR

« Les Promeneurs attentifs » : Chemin du Fège et Chapelle Saint-Barthélemy

Découvertes sensorielles, reconnaissances de la faune et de la flore et observation globale des écosystèmes. Tant de merveilles, proches, pour qui sait voir, écouter et sentir ! Et pour en conserver et partager tous les bienfaits, nous aurons l'occasion, lors de cette sortie, de repérer, reconnaître et nommer.



© Mairie de Pignans

La Chapelle Saint-Barthélemy et le Massif des Maures, Pignans (83)

- **Inscription** : 04 42 20 03 83 (Siège CEN PACA)
- **Contact** : Hervé Fouéré - 06 81 52 16 94 - herve.fouere@wanadoo.fr
- **Durée** : 2h
- **Heure de rendez-vous** : 19h30
- **Lieu de rendez-vous** : parking du Carrefour Market à Pignans (83790), au bord de la D97 ; coordonnées GPS : 43.1806, 6.1410
- **Accès** : partie sud de Pignans, sur la D97, joignant Carnoules à Gonfaron
- **Nombre de participants** : 10 maximum (enfants à partir de 8-10 ans)
- **Difficultés** : très facile ; 4 km ; dénivelé cumulé de 25 m
- **Prévoir** : chaussures et tenues adaptée, jumelles ; si possible : sacs, gants, pincettes (nettoyage petit déchets)

VENDREDI 27 AOÛT 2021

ALPES-MARITIMES



À la rencontre du Spéléomante de Strinati

Endémique des Alpes-Maritimes et de la Ligurie, le Spéléomante de Strinati est un amphibien unique et attachant, mais discret. Nous rechercherons cette espèce à l'entrée d'une grotte. *Cette sortie est réservée en priorité aux personnes qui n'ont jamais eu l'occasion de voir le Spéléomante de Strinati dans son milieu naturel.*

© Patrice Tordjman



Spéléomante de Strinati

- **Inscription** : 04 42 20 03 83 (Siège CEN PACA)
- **Contact** : Patrice Tordjman - 07 81 23 69 83 - p.tordjman@orange.fr
- **Durée** : journée
- **Heure de rendez-vous** : 9h30
- **Lieu de rendez-vous** : parking de Notre-Dame de Salette à Aspremont (06790)
- **Accès** : un peu au-dessus du village au nord
- **Nombre de participants** : 12 personnes maximum
- **Difficultés** : aucune
- **Prévoir** : chaussures de marche, eau, pique-nique et lampe obligatoire (si possible frontale)

SAMEDI 28 AOÛT 2021

ALPES-MARITIMES



Ascension du Mont Saint-Martin dans la vallée de l'Estéron

Au cours de cette balade, au départ du village de Sallagriffon, nous aurons sous les yeux une alternance de chênaies, de pinèdes, de hêtraies en versant nord, et de paysages minéraux avec vue sur les percées profondes des clues d'Aiglun et du Riolan en versant sud. Un parcours souvent survolé par un couple de Vautour fauve entre mai et octobre.



© Yasmine Corazzani

Chemin du parcours sur petite crête rocheuse

- **Inscription** : 04 42 20 03 83 (Siège CEN PACA)
- **Contact** : Yasmine Corazzani - 06 15 32 52 68 - corazzani.yasmine@gmail.com
- **Durée** : 5h
- **Heure de rendez-vous** : 9h
- **Lieu de rendez-vous** : parking du village de Sallagriffon (06910)
- **Accès** : prendre la M17 en direction de Bonson, Gilette, Roquesteron, continuer sur la D17 ; prendre à gauche sur Rotonde 2211/D2211A (panneaux vers Sallagriffon/Collongues/Briançonnet/Saint-Auban) ; suivre D87 en direction de Rue du Fontaine de la Pierre ; coordonnées GPS : 43.8834, 6.90723
- **Nombre de participants** : 6 personnes maximum
- **Difficultés** : sortie sportive ; dénivelé +750m/-750m ; traversée de rivière à gué
- **Prévoir** : pique-nique et équipement habituel pour randonnée



Sur la piste du Guignard d'Eurasie et autres oiseaux migrateurs

© Jean-Claude Tempier - CEN PACA



Guignard d'Eurasie femelle en migration sur les crêtes

Montez sur les crêtes à la recherche de cet oiseau rare et peu farouche, de passage à la Sainte-Baume pendant sa migration de la Scandinavie au Maroc. D'autres oiseaux, comme la Bondrée apivore, et insectes se laisseront observer pendant la balade. *Une sortie sur le même thème aura lieu le 12 septembre 2021.*

- **Inscription** : 04 42 20 03 83 (Siège CEN PACA)
- **Contact** : Jean-Claude tempier - 06 15 12 40 04 - jeanclaudetempier@gmail.com
- **Durée** : journée (jusqu'à 17h)
- **Heure de rendez-vous** : 8h
- **Lieu de rendez-vous** : devant l'Hôtellerie à Plan d'Aups-Sainte-Baume (83640)
- **Accès** : 4 km après le Plan d'Aups, en direction Mazaugues
- **Nombre de participants** : 30
- **Difficultés** : bonne condition physique, chemin caillouteux et accidenté, 12 km et dénivelé de 300 m environ
- **Prévoir** : vêtements discrets, bonnes chaussures, coupe-vent, pique-nique, eau, protection solaire indispensable, appareil photo, jumelles

VENDREDI 3 SEPTEMBRE 2021



VAR

Inventaire photographique des papillons de nuit à Entraigues

En bordure de l'Argens, le site d'Entraigues, situé sur la commune du Cannet-des-Maures, est connu pour ses tufs calcaires sur lesquels une station de pompage alimente Vidauban. L'intérêt naturaliste est celui des milieux écotones (zone de transition écologique entre deux écosystèmes) entre ripisylve (végétation bordant les milieux aquatiques), friches, cultures maraichères bio et collines boisées.



© René Celse

Araeopteron ecphaea Hamps., une curieuse espèce observée sur le site d'Entraigues (83)

- **Inscription** : 04 42 20 03 83 (Siège CEN PACA)
- **Contact** : René Celse - 06 09 53 43 74 - rene.celse@yahoo.fr
- **Durée** : 4h (ou plus si motivation)
- **Heure de rendez-vous** : 19h
- **Lieu de rendez-vous** : Centrale hydroélectrique, site d'Entraigues, route D84 de Vidauban au Thoronet ; coordonnées GPS : 434230, 6.3801
- **Accès** : en venant du Luc-en-Provence, la DN7 descend sur un grand rond-point avant d'entrer dans Vidauban ; prendre la D84 en direction du Thoronet, la suivre sur 4 km environ, dépasser le portail en renforcement avec bâtiments ; l'accès au site est 400 m plus loin à droite entre deux piliers ; une pancarte indique « Maraîchage biologique »
- **Nombre de participants** : 7 (ou plus suivant le nombre de postes lumineux, contacter l'organisateur)
- **Difficultés** : aucune
- **Prévoir** : pique-nique, lampe de poche, appareil photo macro et flash, carnet de terrain

SAMEDI 4 SEPTEMBRE

VAUCLUSE



Les chauves-souris de l'Étang Salé de Courthézon



© Jean-Claude Tempier - CEN PACA

Petit Rhinolophe

Les chauves-souris sont des chefs-d'œuvre d'adaptation à leur mode de vie nocturne et aérien, et pourtant, elles sont encore assez méconnues du grand public. À l'occasion du premier inventaire des espèces présentes sur l'Espace naturel sensible de l'Étang Salé, venez découvrir ces fascinantes créatures qui parcourent nos paysages à la nuit tombée.

- **Inscription** : 04 42 20 03 83 (Siège CEN PACA)
- **Contact** : William Travers - 06 11 52 04 18 - william.travers@cen-paca.org
- **Durée** : 3h
- **Heure de rendez-vous** : 19h
- **Lieu de rendez-vous** : parking de l'Étang Salé de Courthézon (84350) ; coordonnées GPS : 44.072324, 4.863986
- **Accès** : depuis le centre de Courthézon, prendre la D92 en direction de Chateauneuf-du-Pape
- **Nombre de participants** : 15 maximum
- **Difficultés** : aucune
- **Prévoir** : tenue adaptée à la météo, chaussures de marche, frontales


DIMANCHE 5 SEPTEMBRE 2021



VAR

Le massif des Maures par l'intérieur

Nous vous proposons une découverte du massif des Maures de Pierrefeu à la Garde-Freinet.



© André Cerdan

Ruines de l'Église Saint-Pons, Collobrières (83)

- **Inscription** : 04 42 20 03 83 (Siège CEN PACA)
- **Contact** : André Cerdan - 06 20 28 29 65
- **Durée** : journée
- **Heure de rendez-vous** : 9h30
- **Lieu de rendez-vous** : sera précisé ultérieurement
- **Nombre de participants** : 10 personnes maximum
- **Difficultés** : aucune
- **Prévoir** : chaussures de marche, pique-nique

DIMANCHE 5 SEPTEMBRE 2021

BOUCHES-DU-RHÔNE



Observation de la migration des oiseaux à Cassis

Depuis le sommet de La Saupe qui domine Cassis et les Calanques, nous identifierons et compterons les oiseaux en migration. *Une sortie sur le même thème aura lieu le 24 octobre 2021.*

© Jean-Claude Tempier - CEN PACA



Circaète Jean-le-Blanc en migration

- **Inscription** : 04 42 20 03 83 (Siège CEN PACA)
- **Contact** : Roberto Turetta - 06 68 87 87 80 - roberto.turetta@gmail.com
- **Durée** : matinée
- **Heure de rendez-vous** : 7h30
- **Lieu de rendez-vous** : relais TV de la Saupe à Cassis (13260)
- **Accès** : depuis la sortie 8 de Cassis, à Belle-fille, prendre la direction de Cassis, route Pierre Imbert ; à 3,5 km environ, prendre à gauche en direction de la route des crêtes ; au Pas de la Colle, prendre la route de gauche pour atteindre le lieu de rendez-vous. Altitude 343 m.
- **Nombre de participants** : 20
- **Difficultés** : aucune
- **Prévoir** : jumelles, longue-vue, appareil photo, vêtements chauds

DIMANCHE 12 SEPTEMBRE 2021

VAR



Sur la piste du Guignard d'Eurasie et autres oiseaux migrateurs

Montez sur les crêtes à la recherche de cet oiseau rare et peu farouche, de passage à la Sainte-Baume pendant sa migration de la Scandinavie au Maroc. D'autres oiseaux, comme la Bondrée apivore, et insectes se laisseront observer pendant la balade.



© Jean-Claude Tempier - CEN PACA

La Bondrée apivore, l'un des oiseaux migrateurs observés depuis les crêtes de la Sainte-Baume

- **Inscription** : 04 42 20 03 83 (Siège CEN PACA)
- **Contact** : Jean-Claude Tempier - 06 15 12 40 04
jeanclaudetempier@gmail.com
- **Durée** : journée, jusqu'à 17h
- **Heure de rendez-vous** : 8h
- **Lieu de rendez-vous** : devant l'Hôtellerie de la Sainte-Baume à Plan d'Aups-Sainte-Baume (83640)
- **Accès** : 4 km après le Plan d'Aups en direction de Mazaugues
- **Nombre de participants** : 30
- **Difficultés** : bonne condition physique, chemin caillouteux et accidenté, 12 km et dénivelé de 300 m environ
- **Prévoir** : vêtements discrets, bonnes chaussures, coupe-vent, pique-nique, eau, protection solaire indispensable, appareil photo, jumelles

VENDREDI 17 SEPTEMBRE 2021

ALPES-DE-HAUTE-PROVENCE



Un chantier pour les pelouses sèches de La Roche

Perché sur des terrasses ensoleillées au pied de la montagne du Grand Morgon, le site de La Roche offre une vue aérienne splendide de la branche ubayenne du lac de Serre-Ponçon. Le site conserve les traces d'un hameau planté au cœur des anciens prés et prairies de fauche. Il est aujourd'hui utilisé comme pâturage d'intersaison par les moutons. Bien que pâturées, les pelouses steppiques se referment et nécessitent un entretien.

- **Inscription** : 04 42 20 03 83 (Siège CEN PACA)
- **Contact** : Laura Granato : 06 47 35 24 92 - laura.granato@cen-paca.org
- **Durée** : journée
- **Heure de rendez-vous** : 8h30
- **Lieu de rendez-vous** : parking à gauche de la route D954 en direction de Pontis avant le tunnel, Lauzet-Ubaye (04340) ; un plan sera envoyé aux inscrits
- **Accès** : depuis Gap, prendre la route de la Luye (D900b) passant par Remollon, Espinasses et la Bréole, puis la D954 jusqu'au Lauzet-Ubaye (direction Barcelonnette) ; depuis Marseille avec l'autoroute, prendre la dernière sortie et suivre la N85, puis la D942 et la D900b passant par Remollon, Espinasses et la Bréole, puis la D954 jusqu'au Lauzet-Ubaye (direction Barcelonnette)
- **Nombre de participants** : 15
- **Difficultés** : moyenne (marche d'approche de 200 m de dénivelé)
- **Prévoir** : chaussures de marche (éventuellement bâtons de marche), eau, protection solaire, pique-nique et eau ; si possible, sécateur de force, couteau-scie, gants, etc.



SAMEDI 18 SEPTEMBRE 2021

VAUCLUSE



Un brin de toilette pour l'île Vieille - Acte 2

Un premier chantier au printemps dernier avait permis la dépose de 7,5 km de goutte-à-goutte sur un ancien verger destiné à une reconquête naturelle par la forêt alluviale. Dans le cadre des Journées du patrimoine, un second chantier permettra de terminer ce travail pour permettre à la nature de reprendre ses droits sur ces terrains autrefois exploités.



© David Tatin - Orbisterre

Chantier bénévole de mars 2021 sur l'île Vieille, Mondragon (84430)

- **Inscription** : 04 42 20 03 83
(Siège CEN PACA)
- **Contact** : Grégoire Landru
06 87 20 08 61
gregorie.landru@cen-paca.org
- **Durée** : 3h
- **Heure de rendez-vous** : 9h
- **Lieu de rendez-vous** : Ferme de l'île Vieille, Mondragon (84430)
- **Accès** : depuis la N7, prendre la D44 en direction de La Motte-du-Rhône ; après 1,5 km, prendre à gauche après le canal du Rhône, puis continuer tout droit sur 2,5 km
- **Nombre de participants** : illimité
- **Difficultés** : aucune
- **Prévoir** : sécateur, pinces coupantes, gants, tenue adaptée, eau, possibilité de pique-niquer (repas « tiré du sac »), jumelles

24 SEPTEMBRE 2021

VAUCLUSE



« Expédition dans une forêt sauvage » aux portes d'Avignon

Venez découvrir les richesses naturelles d'une forêt alluviale restée « sauvage », aux portes d'Avignon. Sur l'Isle de la Barthelasse, vous comprendrez l'évolution de cet écosystème particulier et les enjeux de protection des zones humides.

- **Inscription** : 04 42 20 03 83 (Siège CEN PACA)
- **Contact** : Florence Ménétrier - 06 76 24 13 60
florence.menetrier@cen-paca.org
- **Durée** : 3h
- **Heure de rendez-vous** : 13h30
- **Lieu de rendez-vous** : parking du Camping L'Île des Papes, Villeneuve-lès-Avignon (30400)
- **Accès** : D228 en direction de l'Île de la Barthelasse ; suivre les panneaux « Camping Île des Papes » ; parking en contrebas du barrage de Villeneuve-lès-Avignon ; coordonnées : 43.5938, 4.4905
- **Nombre de participants** : 6 maximum
- **Difficultés** : aucune
- **Prévoir** : tenue de petite randonnée



© CNR

Isle de la Barthelasse, Villeneuve-lès-Avignon (30400)

DIMANCHE 26 SEPTEMBRE 2021

BOUCHES-DU-RHÔNE



Le petit massif des Costes

Découvrons la géologie de ce massif qui a subi le grand tremblement de terre de 1909.

- **Inscription** : 04 42 20 03 83 (Siège CEN PACA)
- **Contact** : André Cerdan - 06 20 28 29 65
- **Durée** : journée
- **Heure de rendez-vous** : 9h30
- **Lieu de rendez-vous** : sera précisé ultérieurement
- **Nombre de participants** : 10 personnes
- **Difficultés** : aucune
- **Prévoir** : chaussures de marche, pique-nique



© André Cerdan

Les ruines de Vernègues (13)



Inventaire photographique des papillons de nuit aux Jaudelières (Plaine des Maures)



© René Celse

En bordure sud de la Plaine des Maures, cette zone boisée de la Réserve naturelle nationale fait la jonction entre plaine et massif. Le Chêne liège est dominant, les plantes du maquis sont bien représentées. Cette soirée est une nouvelle contribution à la connaissance des espèces de la Réserve.

Deux belles noctuelles d'automne : *Trigonophora flammea* Esp. et *Allophyes oxyacanthae* (L.)

- **Inscription** : 04 42 20 03 83 (Siège CEN PACA)
- **Contact** : René Celse - 06 09 53 43 74 - rene.celse@yahoo.fr
- **Durée** : 4h (ou plus si motivation)
- **Heure de rendez-vous** : 19h
- **Lieu de rendez-vous** : parking au départ de la piste des Cinq Sèdes, lieu-dit Les Jaudelières ; coordonnées GPS : 43.3263, 6.3950
- **Accès** : au départ du Cannet-des-Maures, suivre la direction de la Garde-Freinet (D558), puis prendre à droite la direction des Mayons (D75) sur 2,8 km jusqu'au parking qui est à gauche de la route
- **Nombre de participants** : 7 (ou plus suivant le nombre de postes lumineux, contacter l'organisateur)
- **Difficultés** : aucune
- **Prévoir** : pique-nique, lampe de poche, appareil photo macro et flash, carnet de terrain

SAMEDI 2 OCTOBRE 2021

ALPES-MARITIMES



Chasse photographique des insectes de nuit - ABC de Mouans-Sartoux

Vos observations durant cette soirée viendront enrichir l'Atlas de la biodiversité communale de Mouans-Sartoux qui se termine à la fin de l'année 2021.

- **Inscription** : 04 42 20 03 83 (Siège CEN PACA)
- **Contact** : Anaïs Syx - 04 92 38 64 76 - anaïs.syx@cen-paca.org
- **Durée** : 3h30
- **Heure de rendez-vous** : 20h
- **Lieu de rendez-vous** : commune de Mouans-Sartoux (06370), plus de détails ultérieurement
- **Nombre de participants** : 15
- **Difficultés** : aucune
- **Prévoir** : appareil photo, anti-moustique, tenue adaptée à la saison



SAMEDI 2 OCTOBRE 2021

VAR



Au sommet du plateau de Siou Blanc

Géologie (dolines, aven), activités anciennes (fermes, toit citerne, charbonnières), points panoramiques sont au programme de cette belle balade sur le plateau calcaire du Siou Blanc à Signes, au Domaine de la Limate.

- **Inscription** : 04 42 20 03 83 (Siège CEN PACA)
- **Contact** : Michel Salvi - 06 73 11 65 30 - mcl.salvi@wanadoo.fr
- **Durée** : 5h30
- **Heure de rendez-vous** : 9h15
- **Lieu de rendez-vous** : intersection de la Route forestière Signes-Solliès-Toucas (83210) et de la piste d'accès à la ferme de la Limate
- **Accès** : par la D2, à 800 m à l'ouest du village embranchement vers le sud
- **Nombre de participants** : 15
- **Difficultés** : aucune difficulté ; 13,5 km ; dénivelé +380 m
- **Prévoir** : chaussures de marche, pique-nique, nécessaire de randonnée



© Michel Salvi

Dolines sur le plateau du Siou Blanc, Signes (83)

9 OCTOBRE 2021

BOUCHES-DU-RHÔNE



Le Castor et les Joncquiers : balade à la tombée de la nuit

Sur l'Étang des Joncquiers, s'il y a une espèce qui ne passe pas inaperçue, c'est bien le Castor d'Europe ! Venez découvrir cette espèce fascinante, véritable ingénieur de son écosystème, ainsi que le site à la biodiversité remarquable qui l'accueille.



© David Tatin - Orbisterre

Étang des Joncquiers, Meyrargues

- **Inscription** : 04 42 20 03 83 (Siège CEN PACA)
- **Contact** : William Travers - 06 11 52 04 18 - william.travers@cen-paca.org
- **Durée** : 3h
- **Heure de rendez-vous** : 18h
- **Lieu de rendez-vous** : parking de la gare de Meyrargues (13650) ; coordonnées GPS : 43.643856, 5.539607
- **Accès** : depuis Avignon, prendre A7/E714 et D7N en direction de D561 à Mallemort, suivre D561 et D15 en direction de Carraire des Iscles à Meyrargues
- **Nombre de participants** : 10 maximum
- **Difficultés** : aucune
- **Prévoir** : tenue chaude et adaptée à la météo, chaussures de marche ou bottes, frontales, jumelles

DIMANCHE 10 OCTOBRE 2021

BOUCHES-DU-RHÔNE



Le fossé de la Roque d'Anthéron

Nous aborderons la géologie de ce fossé oligocène qui, de plus, a été un haut lieu de la Résistance.



© André Cerdan

Notre-Dame de Goiron, La Roque d'Anthéron (13)

- **Inscription** : 04 42 20 03 83 (Siège CEN PACA)
- **Contact** : André Cerdan - 06 20 28 29 65
- **Durée** : journée
- **Heure de rendez-vous** : 9h30
- **Lieu de rendez-vous** : sera précisé ultérieurement
- **Nombre de participants** : 10
- **Difficultés** : facile
- **Prévoir** : chaussures de marche et pique-nique

DIMANCHE 17 OCTOBRE 2021

ALPES-DE-HAUTE-PROVENCE



Promenade au XIX^e siècle entre les murs en pierres sèches d'un ancien hameau

Au cœur de cette visite guidée : la restauration des murs en pierres sèches d'un ancien hameau, ainsi que la reconstitution du mode de vie de ses habitants au XIX^e siècle à partir d'indices comme la bugadière, les restes de vaisselle ou les ouvertures. Le cadre est idéal pour admirer, aux quatre points cardinaux, le Mont Ventoux (ouest), la montagne de Lure (au nord), les massifs de la Sainte-Victoire et de Sainte-Baume (au sud), vallée de la Durance et le plateau de Valensole (à l'est).

- **Inscription** : 04 42 20 03 83 (Siège CEN PACA)
- **Contact** : Agnès Lardy - 06 75 43 37 26 - agnes.lardy@hotmail.fr
- **Durée** : 2h
- **Heure de rendez-vous** : 10h
- **Lieu de rendez-vous** : Les Hautes-Plaines de Mane (04300)
- **Accès** : à 25 mn du Prieuré de Salagon, vers l'ouest ; au village de Mane, prendre la route du prieuré de Salagon jusqu'à un panneau « Les Hautes-Plaines » ; traverser un petit pont, puis monter tout droit (une cinquantaine de dos d'âne) pendant 4 km jusqu'à une piste non goudronnée ; passer devant un bâtiment moderne, puis continuer sur le chemin communal ; après 300 m, le hameau Les Hautes-Plaines se trouve sur la droite
- **Nombre de participants** : 12
- **Difficultés** : aucune ; voiture haute conseillée
- **Prévoir** : pique-nique, chaussures de marche



Restauration de murs en pierres sèches,
Les Hautes-Plaines de Mane (04)

© Agnès Lardy

DIMANCHE 24 OCTOBRE 2021



VAR

L'Oppidum Sainte-Croix au Domaine de la Taurrelle

Au programme de cette balade : géologie, vallée de l'Huveaune, activités anciennes (fermes), source, bassins et points panoramiques.



© Michel Salvi

Concrétions algales à L'Oppidum Sainte-Croix, Nans-les-Pins (83)

- **Inscription** : 04 42 20 03 83 (Siège CEN PACA)
- **Contact** : Michel Salvi - 06 73 11 65 30 - mcl.salvi @wanadoo.fr
- **Durée** : 5h
- **Heure de rendez-vous** : 9h30
- **Lieu de rendez-vous** : parking des Écoles de Nans-les-Pins (83860)
- **Accès** : Nans-les-Pins
- **Nombre de participants** : 15
- **Difficultés** : aucune difficulté ; 12,8 km ; dénivelé +460 m
- **Prévoir** : chaussures de marche, pique-nique, nécessaire de randonnée

DIMANCHE 24 OCTOBRE 2021

BOUCHES-DU-RHÔNE



Observation de la migration des oiseaux à Cassis

Depuis le sommet de La Saupe qui domine Cassis et les Calanques, nous identifierons et compterons les oiseaux en migration.



© Jean-Claude Tempier - CEN PACA

Epervier d'Europe en migration à La Saupe, Cassis (13)

- **Inscription** : 04 42 20 03 83 (Siège CEN PACA)
- **Contact** : Roberto Turetta - 06 68 87 87 80 - roberto.turetta@gmail.com
- **Durée** : matinée
- **Heure de rendez-vous** : 7h30
- **Lieu de rendez-vous** : relais TV de la Saupe à Cassis (13260)
- **Accès** : depuis la sortie 8 de Cassis, à Belle-fille, prendre la direction de Cassis, route Pierre Imbert ; à 3,5 km environ, prendre à gauche en direction de la route des crêtes ; au Pas de la Colle, prendre la route de gauche pour atteindre le lieu de rendez-vous ; altitude 343 m
- **Nombre de participants** : 20
- **Difficultés** : aucune
- **Prévoir** : jumelles, longue-vue, appareil photo, vêtements chauds

SAMEDI 13 NOVEMBRE 2021

VAR



« Les Promeneurs attentifs » - Découverte du patrimoine bâti en pierre sèche - Acte 1

© Écomusée de la Vallée du Gapeau (83)



L'Apié des Hautes-Sambalettes, Cuers (83)

Nous nous attarderons sur l'Apié des Hautes-Sambalettes, un site doté de niches construites au XVIII^e siècle pour accueillir des ruches. Ces niches étaient serties dans un ensemble de restanques et de constructions en pierre sèche pour les protéger de la chaleur, des intempéries et des prédateurs. *Une autre sortie de découverte d'apiés, sur un site différent, aura lieu le 11 décembre.*

- **Inscription** : 04 42 20 03 83 (Siège CEN PACA)
- **Contact** : Hervé Fouéré - 06 81 52 16 94 - herve.fouere@wanadoo.fr
- **Durée** : 2h (dont pause-repas sur le site)
- **Heure de rendez-vous** : 11h
- **Lieu de rendez-vous** : parking de la Coopérative oléicole « La Belgentiéroise », Belgentier (83210) ; coordonnées GPS : 43.1448, 6.0000, bien que le site se trouve être sur le territoire de Cuers)
- **Accès** : à la sortie « nord » du village, tourner à droite, en restant le long de la D554 ; covoiturage très fortement recommandé
- **Nombre de participants** : 10 maximum (enfants à partir de 8-10 ans)
- **Difficultés** : facile
- **Prévoir** : repas « tiré du sac », chaussures et tenue adaptées, jumelles ; si possible : sacs, gants, pincettes

SAMEDI 11 DÉCEMBRE 2021

VAR



« Les Promeneurs attentifs » - Découverte du patrimoine bâti en pierre sèche - Acte 2

Construit à la fin du XIX^e, l'Enclos-Apié de Gayassu en pierre sèche protégeait abeilles et ruches (en écorce de chêne-liège) du vent et des sangliers. Partons à la découverte du patrimoine bâti : *Apié* (murs à ruches), cabane de charbonniers, four à chaux, four à huile de *cade* (= genévrier oxy-cède), *Clapier* (= enclos), *Bancaous* (= restanques), *Calade* (= voie empierrée),



© randonneesvar.canalblog.com

L'enclos-apié de Gayassu, Correns (83)

- **Inscription** : 04 42 20 03 83 (Siège CEN PACA)
- **Contact** : Hervé Fouéré - 06 81 52 16 94 - herve.fouere@wanadoo.fr
- **Durée** : 2h (dont pause-repas sur le site)
- **Heure de rendez-vous** : 11h
- **Lieu de rendez-vous** : « La Fraternelle » - Salle polyvalente, Correns (83570) ; coordonnées GPS : 43.2906, 6.0450
- **Accès** : entrée « sud » du village, à gauche, en bordure D45 ; ancienne cave coopérative attenante à Camping-prairie ; covoiturage très fortement recommandé
- **Nombre de participants** : 10 maximum (enfants à partir de 8-10 ans)
- **Difficulté** : facile ; dénivelé de 61 m
- **Prévoir** : repas « tiré du sac », chaussures et tenue adaptées, jumelles ; si possible : sacs, gants, pincettes (nettoyage petit déchets)



© Sonia Richaud - CEN PACA

Culminant entre 1 590 m et 2 338 m d'altitude, « **Les environs du col du Noyer** » est une Zone naturelle d'intérêt écologique, faunistique et floristique (ZNIEFF) de 370 ha située au nord-ouest de la ville de Gap, sur les contreforts est du massif du Dévoluy (Hautes-Alpes). Ce site offre un paysage spectaculaire de versants et de crêtes rocailleuses calcaires, d'éboulis et de pelouses calcicoles avec des habitats naturels et des espèces rares. En 2021, le Conservatoire d'espaces naturels de Provence-Alpes-Côte d'Azur organise un inventaire (cf. p.XXX) pour actualiser la connaissance du patrimoine naturel de cette ZNIEFF. Les inventaires ZNIEFF sont, en effet, de précieux outils d'aide à la décision lors de projets d'aménagement sur un territoire et lors de projets de création d'espaces protégés.



Renseignements - Inscriptions

Tél. 04 42 20 03 83 - Fax 04 42 20 05 98
emmanuelle-torres@cen-paca.org

Rejoignez-nous sur :

www.cen-paca.org

CEN PACA

4, avenue Marcel Pagnol
Immeuble Atrium Bât B.
13 100 Aix-en-Provence

Impression : Print Concept