

ACTIVITÉS NATURE en PACA

Sorties, chantiers, inventaires,
expositions et conférences

N°66 - Juillet à décembre 2017



Proposées par le

 Conservatoire
d'espaces naturels
Provence-Alpes-Côte d'Azur

Le Conservatoire d'espaces naturels de Provence-Alpes-Côte d'Azur (CEN PACA) est une association à but non lucratif, reconnue d'intérêt général, qui a pour mission la préservation du patrimoine naturel de la région PACA.

Grâce au travail de ses salariés, à l'appui de ses bénévoles et au soutien de ses partenaires, le CEN PACA gère à ce jour près de 54 000 ha de sites naturels répartis sur 78 sites dans les 6 départements de la région.

L'information et la sensibilisation du public, un des axes majeurs du Conservatoire, vise à faire prendre conscience de la valeur patrimoniale des espèces, de leurs habitats et de la nécessité de les conserver. C'est pourquoi chaque année, le CEN PACA organise plus de 50 sorties nature, chantiers verts et inventaires.

La magicienne dentelée

Saga pedo



La magicienne dentelée *Saga pedo* est la plus grande sauterelle de France et l'un des plus grands insectes européens. La totalité de son corps mesure 9 à 11 cm. C'est une espèce méditerranéenne qui vit dans les garrigues, les friches et autres milieux ouverts. Elle se nourrit principalement de petits insectes. Une particularité : la magicienne dentelée se reproduit par parthénogénèse. La femelle n'a pas besoin de mâle pour se reproduire et pond des œufs autofécondés. Par le passé, l'espèce a eu une réputation de rareté qui a été démentie par des observations plus récentes. Elle n'en demeure pas moins très discrète et peu abondante et bénéficie d'une protection nationale. Elle est présente sur de nombreux sites gérés par le CEN PACA, comme le Haut-Vallon de la Sénancole (cf. p. 27).






© Joseph Ceise

Agenda








Août 2017

- 05/08/17**  Inventaire entomologique des Monges (04).. p. 13
- 26/08/17**  Sur la piste du Pluvier guignard (83)..... p. 14

Septembre 2017




- 06/09/17**  Gestion écologique d'une roselière (83)..... p. 15
- 09/09/17**  Sur la piste du Pluvier guignard (83)..... p. 16
- 23/09/17**  Oiseaux et paysages de l'île de Port-Cros (83)... p. 17

Octobre 2017




- 01/10/17**  Géologie du massif de la Sainte-Baume,
face nord (13, 83)..... p. 18
- 14/10/17**  La forêt méditerranéenne du Mounard à
Tourrettes-sur-Loup (06)..... p. 19
- 15/10/17**  Géologie du massif de la Sainte-Baume,
face ouest (13, 83)..... p. 20
- 15/10/17**  La pierre meulière, une originalité du site de la
Fustière et de la forêt de Saint-Cassien (83)..... p. 21
- 17/10/17**  Conférence « Les Carrières de meules : découverte
sur le secteur du lac Saint-Cassien » (83)..... p. 22
- 25/10/17**   Arrachage d'une espèce exotique
envahissante : la Vergerette (84).. p. 23

Agenda



Novembre 2017

- 19/11/17**  Géologie du massif de la Sainte-Baume, face sud (13, 83)..... p. 24
- 19/11/17**   Cueillette d'olives et production d'huile d'olive en Crau (13)..... p. 25


Décembre 2017

- 03/12/17**  De Brégançon à l'Estagnol : plage et côte rocheuse (83)..... p. 26
- 06/12/17**   Ouverture du milieu sur les pelouses relictuelles du Haut-Vallon de la Sénancole (84)..... p. 27

Toute l'année

-  Sentier d'interprétation de Peau de Meau (13)..... p. 10
-  Sentier découverte en autonomie à la Verdière et Montmeyan (83)..... p. 11

Chaque mois

-  Découverte de la Réserve naturelle nationale des Coussouls de Crau (13)..... p. 12

Découvrez encore plus d'activités nature sur :
www.cen-paca.org et **facebook**

Mode d'emploi

Ouvertes à tous, les activités nature sont organisées par des salariés ou des bénévoles du Conservatoire d'espaces naturels de Provence-Alpes-Côte d'Azur. Ces animations se déroulent sur des sites gérés par le Conservatoire, mais aussi sur des espaces remarqués pour leur intérêt écologique ou géologique.



Sorties nature

Balades à la découverte des richesses naturelles (faune, flore, géologie, milieux...) de notre belle région.



Chantiers verts

Actions de gestion qui assurent le maintien des milieux et favorisent la richesse des écosystèmes : restauration, entretien, aménagement de sites naturels.



Inventaires

Les inventaires, recensements et veilles naturalistes visent à améliorer la connaissance des espèces pour mieux les préserver.

En pratique

Prévoir de l'eau, des chaussures adaptées, des bottes dans les zones humides, des jumelles, des vêtements ternes pour rester discret, et tous vos sens en éveil ! Laissez votre chien chez vous pour préserver la tranquillité des milieux traversés.

Tarifs

Sorties nature gratuites pour les adhérents du CEN PACA (à jour de leur cotisation) et les enfants accompagnés d'un adulte. **7,50 euros pour les non-adhérents.** Les autres activités (chantiers, inventaires, expositions et conférences) sont entièrement gratuites.

S'inscrire, se renseigner

Par téléphone au 04 42 20 03 83 (au siège, Aix-en-Provence) ou par mail à emmanuelle.torres@cen-paca.org, le plus tôt possible. Pensez à nous prévenir en cas de désistement. En cas d'annulation de la sortie (météo ou autre), l'organisateur se charge de vous contacter. Il est important de préciser vos coordonnées téléphoniques quel que soit le mode de réservation.

Focus évènements

Manifestations

DU 22 SEPTEMBRE AU 20 DÉCEMBRE 2017

Chantiers d'automne



Les Conservatoires d'espaces naturels proposent chaque automne depuis 2002 des chantiers labellisés « Chantiers d'automne » au grand public, depuis des interventions légères sur la nature, aux travaux plus lourds et parfois insolites. Ce sont ainsi plus de 270 actions de gestion réalisées en France pour prendre soin de la nature. A cette occasion, le CEN PACA proposera cette année une opération d'arrachage de plante exotique envahissante sur l'un de ses sites dans le Vaucluse (cf. p. 23), la cueillette d'olives dans les Bouches-du-Rhône (cf. p. 25) ou encore des travaux d'ouverture de milieu en faveur de la faune et de la flore dans le Vaucluse (cf. p. 27).



Exposition temporaire

DU 13 JUIN AU 30 NOVEMBRE 2017

« 50 ans de recherches botaniques »

L'Ecomusée de la Crau a l'honneur d'accueillir une exposition de Francis Hallé, botaniste, explorateur et inventeur du célèbre radeau des cimes. Le célèbre scientifique nous présente

50 ans de recherches en botanique à travers une sélection de 50 œuvres, liées à ses études et à ses explorations dans le monde entier. Cette exposition est proposée par l'agence *Museo*.



Ecomusée de la Crau

Maison de la Crau

2, place Léon Michaud

13310 Saint-Martin-de-Crau

Tel : 04 90 47 02 01 - Fax : 04 90 47 05 28

email : ecomusee.crau@cen-paca.org

Facebook Ecomusée de la Crau

www.cen-paca.org

Ouvert du mardi au dimanche de 9h à 17h

Fermé le dimanche en juillet et août

Fermé le 25 décembre, 1er janvier et 1er mai

Plein tarif : Écomusée 4,50 € - Sentier Réserve 3 € - Pass Crau 6 €€

Tarif réduit : Écomusée 3 € - Sentier Réserve 1 € - Pass Crau 3,50 €€

Pour les tarifs de groupes et visites guidées, contacter l'Écomusée

Vie associative

Une adhésion pour la nature

Adhérer au Conservatoire d'espaces naturels de Provence-Alpes-Côte d'Azur n'est pas une obligation pour participer aux sorties nature. Néanmoins, votre adhésion, en plus d'être la preuve de votre intérêt fort pour l'action de conservation des milieux et des espèces, vous donne un accès gratuit aux sorties et aux activités proposées dans la présente brochure et sur notre site internet durant toute l'année. Autre avantage, vous recevez gratuitement le programme des activités nature, le bulletin d'information Garrigues (2 fois par an), ainsi que la lettre électronique bimestrielle Réseau Nat'. Vous êtes tenu(e) informé(e) par mail des sorties de dernière minute. Par ailleurs, en devenant membre, vous devenez acteur/actrice de la préservation de la nature, confortant ainsi l'assise citoyenne de notre association dans la région.



Vous pouvez également vous engager autrement, en effectuant un don ou en donnant un peu de votre temps à travers des missions de bénévolat. Particuliers, associations, entreprises, nous comptons sur votre soutien (voir bulletin d'adhésion p. 29) !

Ci-contre : Réunion d'information du Pôle Alpes-Maritimes
Ci dessous: Sortie AG CEN PACA 2016, Névache (05)



© Leslie Motta - CEN PACA

Réunions d'information

Chaque mois, le Pôle Alpes-Maritimes du Conservatoire d'espaces naturels de Provence-Alpes-Côte d'Azur organise des réunions qui rassemblent adhérents du Conservatoire et amoureux de la nature pour échanger sur la biodiversité et sa conservation.

*Rendez-vous le premier vendredi de chaque mois à 19h, salle « le Cercle de la Fraternité », 1 chemin de la Fignère 06 740 Châteauneuf
Pour plus d'infos, contactez Leslie Motta 04 97 21 25 11 ou 06 33 61 14 65*

Ponctuellement, le Pôle Vaucluse et le Pôle Var organisent également des réunions d'information. N'hésitez pas à les contacter pour connaître les dates des prochaines réunions.

*Pôle Var : 04 94 50 38 39
Pôle Vaucluse : 04 90 60 12 32*

Toute l'année

BOUCHES-DU-RHÔNE

Sentier d'interprétation de Peau de Meau



Situé au cœur la Réserve naturelle nationale des Coussouls de Crau, le sentier d'interprétation de Peau de Meau est un parcours de 4,7 km jalonné de 15 panneaux d'interprétation et d'un observatoire. Ce sentier permet au visiteur de découvrir

les richesses naturelles et les traditions liées au coussoul, cette steppe méditerranéenne exceptionnelle : sa géologie, sa faune rare et protégée, sa flore et son histoire intimement liée au pastoralisme multiséculaire.

© Audrey Hoppenot - CEN PACA



- **Contact** : 04 90 74 02 01 (Ecomusée de la Crau)
- **Durée** : 4h
- **Lieu de rendez-vous** : autorisation à retirer à l'Ecomusée de la Crau, Maison de la Crau, 2 Place Léon Michaud, 13 310 Saint-Martin-de-Crau
- **Tarifs** : 3 € (plein tarif), 1 € (tarif réduit), gratuit pour les enfants
- **Difficultés** : aucune
- **Prévoir** : chaussures de marche, jumelles, eau

Toute l'année

VAR



Sentier découverte en autonomie à La Verdière et Montmeyan

Découvrez une nature façonnée par l'Homme dans ses activités agricoles, d'élevage et de protection de l'environnement. Ce sentier découverte, conçu par un conservateur bénévole du CEN PACA, se parcourt sans accompagnateur, au moyen de 15 fiches.



Aporia crataegi, La Verdière (83)

© Stéphane Bence - CEN PACA

- **Contact :** pour récupérer les fiches et la mallette du sentier, contactez Jean-Paul Dauphin
06 70 59 33 02 - jeanpaul.dauphin@nordnet.fr
- **Accès :** propriété de la Vincence et la Rabelle.
Accès par La Verdière (83 560) - suivre le CD 30 en direction de Montmeyan sur 7 km, prendre le CD 69 direction La Mourotte sur 1 km. Panneau « La Vincence » en bord de route
Accès par Montmeyan (83 670) - suivre le CD 30 en direction de La Verdière sur 5 km, prendre le CD 69 en direction de la Mourotte sur 1 km : panneau « La Vincence » en bord de route.
- **Nombre de participants :** petits groupes conseillés
- **Difficultés :** aucune
- **Prévoir :** jumelles

Chaque mois

BOUCHES-DU-RHÔNE



Découverte de la Réserve naturelle nationale des coussouls de Crau

© CEN PACA



L'observatoire de la Réserve naturelle des coussouls de Crau

Accompagné d'un garde de la Réserve naturelle nationale des coussouls de Crau, venez découvrir la faune exceptionnelle de cette steppe méditerranéenne, le premier vendredi de chaque mois.

- **Incription** : 04 90 47 02 01 (Ecomusée de la Crau)
- **Durée** : 3h
- **Heure de rendez-vous** : 9h
- **Lieu de rendez-vous** : Ecomusée de la Crau, Maison de la Crau, 2 Place Léon Michaud, 13310 Saint-Martin-de-Crau
- **Accès** : centre ville de Saint-Martin-de-Crau, en face de l'église
- **Nombre de participants** : 20
- **Difficultés** : aucune
- **Prévoir** : chaussures de marche, jumelles, eau

Samedi 5 août 2017

ALPES-DE-HAUTE-PROVENCE



- **Inscription :**

04 42 20 03 83
(Siège CEN PACA)

- **Contact :**

sonia.richaud@cen-
paca.org
06 77 11 50 22

- **Durée :** 1 journée

- **Heure de**

rendez-vous : 9h30

- **Lieu de rendez-vous :**

Sisteron - parking de la
Gare SNCF

- **Accès :** avenue de
la Libération, 04200
Sisteron

- **Nombre de**

participants : illimité

- **Difficultés :** chaleur,

dénivelé, terrain de
montagne, risque
d'orages

- **Prévoir :** eau, pique-
nique, chaussures de
marche, chapeau,
matériel entomologique
et/ou photographique,
vêtements contre la
pluie (orages)

Inventaire entomologique des Monges

Le CEN PACA initie un inventaire entomologique autour du secteur des Monges, en partenariat avec l'association Proserpine. Il s'agit de prospecter un maximum de secteurs (Saint-Geniez, Authon et Bayons), afin d'améliorer les connaissances sur les insectes.



© Stéphane Bence - CEN PACA

Le massif des Monges a la réputation d'être la montagne la plus riche de France en papillons de jour

Samedi 26 août 2017

VAR



Sur la piste du Pluvier guignard

Montez sur les crêtes de la Sainte-Baume, à la recherche de cet oiseau peu farouche en halte migratoire vers l'Afrique. D'autres oiseaux et les insectes seront également à découvrir durant la balade.

- **Inscription :**

04 42 20 03 83
(Siège CEN PACA)

- **Contact :**

Jean-Claude Tempier
06 15 12 40 04
tempier@free.fr
et Roberto Turetta
06 68 87 87 80
roberto.turetta@gmail.com

- **Durée :** 8h à 17h

- **Heure de rendez-vous :** 8h

- **Lieu de rendez-vous :** devant l'Hôtellerie de la Sainte-Baume

- **Accès :** 3 km à l'est du Plan d'Aups

- **Nombre de participants :** 30

- **Difficultés :** amontée de 300 m de dénivelé, chemin caillouteux et accidenté de 6 km sur les crêtes et redescente

- **Prévoir :** bonnes chaussures, vêtements discrets, coupe-vent, eau, pique-nique, protection solaire, jumelles

© Jean-Claude Tempier - CEN PACA



Pluvier guignard

Mecredi 6 septembre 2017

VAR



- **Inscription :**

04 42 20 03 83
(Siège CEN PACA)

- **Contact :**

helene.camoin@cen-paca.org

- **Durée :** 1 journée

- **Heure de rendez-vous :** 10 h

- **Lieu de rendez-vous :**

parking des Esterets-Montauroux

- **Accès :** sortie de l'A7 au péage des Adrets-de-l'Estérel ; prendre à gauche au carrefour en suivant la D37 vers les Estéret -Parking en bord de D37

- **Nombre de participants :**

10 maximum

- **Difficultés :** chantier manuel

- **Prévoir :** pelles, pioches, bûches, fourches, bottes, pique-nique

Gestion écologique d'une roselière

Participez à la création de chéneaux au sein de la roselière de la Fustièrre, afin d'améliorer la circulation de l'eau. Une meilleure circulation de l'eau favorisera ainsi la circulation des espèces vivant dans la roselière.



© Hélène Camoin - CEN PACA

Roselière du marais de la Fustièrre (83)

Samedi 9 septembre 2017

VAR



Sur la piste du Pluvier guignard

Montez sur les crêtes de la Sainte-Baume, à la recherche de cet oiseau peu farouche en halte migratoire vers l'Afrique. D'autres oiseaux et les insectes seront également à découvrir durant la balade.

- **Inscription :**
04 42 20 03 83
(Siège CEN PACA)
- **Contact :**
Jean-Claude Tempier
06 15 12 40 04
tempier@free.fr
et Roberto Turetta
06 68 87 87 80
roberto.turetta@gmail.com
- **Durée :** 8h à 17h
- **Heure de rendez-vous :** 8h
- **Lieu de rendez-vous :** devant l'Hôtellerie de la Sainte-Baume
- **Accès :** 3 km à l'est du Plan d'Aups
- **Nombre de participants :** 30
- **Difficultés :** amontée de 300 m de dénivelé, chemin caillouteux et accidenté de 6 km sur les crêtes et redescente
- **Prévoir :** bonnes chaussures, vêtements discrets, coupe-vent, eau, pique-nique, protection solaire, jumelles

© Jean-Claude Tempier - CEN PACA



Autre migrateur, le Traquet motteux

Samedi 23 septembre 2017

VAR



- **Inscription :**

04 42 20 03 83
(Siège CEN PACA)

- **Contact :**

07 87 92 18 63
g.a.cheylan@wanadoo.fr

- **Durée :** 8 h

- **Heure de rendez-vous :** 9h15

- **Lieu de rendez-vous :**

Port du Lavandou,
départ des navettes des
îles d'Or

- **Accès :** à partir de l'A57, sortie Hyères, traverser la ville de Hyères direction Saint-Tropez-Sainte Maxime, (D98) puis Le Lavandou après La Verrerie

- **Nombre de participants :** 12

- **Difficultés :** aucune

- **Prévoir :** jumelles, chaussures de marche, eau et pique-nique

Oiseaux et paysages de l'île de Port-Cros

Offrez-vous une balade sur les sentiers longeant le littoral de la célèbre île, du Port à l'anse de Port-Man et retour par la route des forts. Nous observerons la flore du maquis et du boisement de chênes verts et de son avifaune.



© Gilles Cheylan - CEN PACA

Anse de la Palud, île de Port-Cros (83)

Dimanche 1^{er} octobre 2017

BOUCHES-DU-RHÔNE ET VAR



Géologie du massif de la Sainte-Baume, face nord

Vous saurez tout sur les chevauchements de la Sainte-Baume, ces mouvements tectoniques qui ont façonné le massif. Il s'agit de la 1^{re} sortie d'un cycle consacré à la géologie du massif de la Sainte-Baume (voir autres sorties p. 20 et 24).

- **Inscription :**
04 42 20 03 83
(Siège CEN PACA)
- **Contact :**
06 20 28 29 65
André Cerdan
- **Durée :** journée
- **Heure de rendez-vous :** 9h30
- **Lieu de rendez-vous :** précisé plus tard
- **Nombre de participants :** 20
- **Difficultés :** circuit auto, un peu de marche sur sentier
- **Prévoir :** chaussures adaptées

© André Cerdan - CEN PACA



Massif de la Sainte-Baume (83)

Samedi 14 octobre 2017

ALPES-MARITIMES



- **Inscription :**

04 42 20 03 83
(Siège CEN PACA)

- **Contact :**

François Destré et
Yvonne Clouet
06 65 05 60 44
yvonne.clouet@gmail.
com

- **Durée :** journée

- **Heure de
rendez-vous :** 9h30

- **Lieu de rendez-vous :**
parking de la Madeleine

- **Accès :** à l'entrée de
Tourrettes-sur-Loup
à droite en venant de
Vence par la D2210

- **Nombre de
participants :** 12

- **Difficultés :** 170 m de
dénivelé, 6 km, marche
sur sentier

- **Prévoir :** chaussures
de marche, pique-nique,
jumelles, guide de la
flore méditerranéenne

La forêt méditerranéenne du Mounard à Tourrettes- sur-Loup

Optez pour un itinéraire insolite entre les vallons du Claret et de Pescaressa sur d'authentiques sentiers dans une forêt méditerranéenne, dont nous découvrirons les richesses et les multiples essences odoriférantes.



© Yvonne Clouet

Champignon de bois sur un arbre mort, Le Mounard (06)

Dimanche 15 octobre 2017

BOUCHES-DU-RHÔNE ET VAR



Géologie du massif de la Sainte-Baume, face ouest

Vous saurez tout sur les chevauchements de la Sainte-Baume, ces mouvements tectoniques qui ont façonné le massif. Il s'agit de la 2^e sortie d'un cycle consacré à la géologie du massif de la Sainte-Baume (*voir autres sorties p. 18 et 24*).

- **Inscription :**
04 42 20 03 83
(Siège CEN PACA)
- **Contact :**
06 20 28 29 65
André Cerdan
- **Durée :** journée
- **Heure de rendez-vous :** 9h30
- **Lieu de rendez-vous :**
Gémenos, D2, au premier parking sur la route qui monte au Plan d'Aups
- **Nombre de participants :** 20
- **Difficultés :** circuit mixte - auto et à pied
- **Prévoir :** bonnes chaussures

© André Cerdan - CEN PACA



Massif de la Sainte-Baume (83)

Dimanche 15 octobre 2017

VAR



• **Inscription :**

04 42 20 03 83
(Siège CEN PACA)

• **Contact :**

Caryl Buton
buton.caryl@free.fr

• **Durée :** journée

• **Heure de**

rendez-vous : 10h

• **Lieu de rendez-vous :**

parking en terre au
départ de la piste du lac
de Saint-Cassien

• **Accès :** D37/837

entre Montauroux et
l'échangeur A8 « Les
Adrets de l'Estérel »,
prendre la route des
Esterets du lac, parking
en terre environ à
200 m sur la droite
(GPS : 43°33'8.16
N/6°47'37.60 »E)

• **Nombre de**
participants : illimité

• **Difficultés :** aucune

• **Prévoir :** pique-nique,
jumelles, eau et bonnes
chaussures

**Sortie en lien avec
la conférence du 17
octobre 2017
(cf. p. 22)**

La pierre meulière, une originalité du site de la Fustièrre et de la forêt de Saint-Cassien

Laissez-vous guider sur les sites sous convention CEN PACA de la Fustièrre et de la forêt domaniale de Saint-Cassien dans le Var (commune de Montauroux, aux abords du lac de Saint-Cassien). Une balade naturaliste automnale avec en bonus la présentation d'une petite particularité culturelle : les nombreuses carrières d'extraction de meules récemment cartographiées sur ces sites.



Ancienne taillerie de meules près du Lac de Saint-Cassien (83)

© Caryl Buton

Mardi 17 octobre 2017

VAR



Conférence « Les Carrières de meules : découverte sur le secteur du lac Saint-Cassien »

De nombreuses carrières d'extraction de meules ont été récemment cartographiées sur un site d'une vingtaine d'hectares au sud du lac de Saint-Cassien sur les communes de Montauroux et des Adrets-de-l'Estérel (83). Il semble qu'une seule de ces meulrières était signalée jusque-là en bibliographie. L'étendue de ce gisement et la nature du matériau (grès) lui confèrent une certaine originalité au niveau local. Nous présenterons le site et les exemples les plus caractéristiques sachant que leur étude et la datation restent à mener.

**Conférence en lien avec la sortie
du 15 octobre 2017 (cf. p. 21)**

- **Inscription :**
entrée libre, pas
d'inscription préalable
- **Contact :**
Caryl Buton
buton.caryl@free.fr
- **Durée :** 2h
- **Heure de
rendez-vous :** 18h
- **Lieu de rendez-vous :**
Société d'études
scientifiques et
archéologiques de
Draguignan, 21 allée
d'Azémar, 83300
Draguignan
- **Nombre de
participants :** illimité

© Caryl Buton



Traces de meules sur le secteur du
lac de Saint-Cassien (83)

Mercredi 25 octobre 2017

VAUCLUSE



• **Inscription :**

04 42 20 03 83
(Siège CEN PACA)

• **Contact :**

Morgane Heneault
06 45 84 25 79
sc-ambassadeurna-
ture84@cen-paca.org

• **Durée :** 1/2 journée

• **Heure de**

rendez-vous : 13h30

• **Lieu de rendez-vous :**

à Mormoiron, au niveau
du parking Cave Terra
Ventoux/ Boulangerie
Pâtisserie, à l'entrée
de la ville (31 Route
Carpentras, 84570
Mormoiron)

• **Nombre de**

participants : 10

• **Difficultés :** aucune

• **Prévoir :** chaussures
de marche, gants (pas
indispensable)

Arrachage d'une espèce exotique envahissante : la Vergerette



© CEN PACA

Chantier d'arrachage de Vergerette

Vacquières, site de près de 2 ha, situé sur la commune de Mormoiron, est la propriété du CEN PACA depuis 2005. C'est un site d'importance pour la conservation de la flore patrimoniale inféodée au substrat siliceux (sol à dominante sableuse). L'intérêt principal sur ce site étant la présence d'une population de Bassie à fleurs laineuses *Bassia laniflora*, une espèce menacée, qui fait l'objet d'un suivi annuel. Cette espèce est notamment menacée par la Vergerette. Nous vous proposons donc de nous rejoindre pour une opération d'arrachage de cette espèce envahissante.

Dimanche 19 novembre 2017

BOUCHES-DU-RHÔNE ET VAR



Géologie du massif de la Sainte-Baume, face sud

Vous saurez tout sur les chevauchements de la Sainte-Baume, ces mouvements tectoniques qui ont façonné le massif. Il s'agit de la 3e sortie d'un cycle consacré à la géologie du massif de la Sainte-Baume. (*voir autres sorties p. 18 et 20*)

- **Inscription :**
04 42 20 03 83
(Siège CEN PACA)
- **Contact :**
06 20 28 29 65
André Cerdan
- **Durée :** journée
- **Heure de rendez-vous :** 9h30
- **Lieu de rendez-vous :**
aire de camping-car
(suivre les panneaux) à Cuges-les-Pins
- **Accès :** petite route étroite
- **Nombre de participants :** 20
- **Difficultés :** marche toute la journée sur sentier
- **Prévoir :** bonnes chaussures

© André Cerdan - CEN PACA



Massif de la Sainte-Baume (83)

Dimanche 19 novembre 2017

BOUCHES-DU-RHÔNE



- **Inscription :**

04 42 20 03 83
(Siège CEN PACA)

- **Contact :**

ghislaine.dusfour@cen-paca.org

06 67 42 94 98

- **Durée :** journée

- **Heure de rendez-vous :** 10h

- **Lieu de rendez-vous :**

entrée de la Réserve naturelle régionale de la Poitevine-Regarde-Venir

- **Nombre de participants :** 15

- **Difficultés :** aucune

- **Prévoir :** pique-nique tiré du sac, chaussures de randonnées, filets et peignes si possible, caisses (ouvertes sur l'ensemble des côtés), escabeaux, gants, sécateurs, débroussailleuse...

Cueillette d'olives et production d'huile d'olive en Crau

La Réserve naturelle régionale de la Poitevine possède une oliveraie d'une vingtaine d'hectares qui n'avait pas été entretenue depuis 60 ans. Celle-ci a été taillée pour la première fois en 2014. Dans une ambiance conviviale, nous vous proposons de procéder à la cueillette et de partager, plus tard, l'huile issue de la récolte. Nous profiterons de la journée sur site pour observer les principales espèces patrimoniales.



© Ghislaine Dusfour - CEN PACA

Cueillette d'olives sur la Réserve naturelle de la Poitevine-Regarde-Venir (13)

Dimanche 3 décembre 2017

VAR



De Brégançon à l'Estagnol : plage et côte rocheuse

Flore psammophile (qui se développe dans les sols sableux), maquis à Adénocarpe de Toulon, oiseaux côtiers, roche érodée spectaculaire, plage superbe... Des trésors à voir lors de cette balade !

© Denis Huin



Îlot de l'Estagnol, littoral de Bormes-les-Mimosas (83)

- **Inscription :**

06 10 45 45 73

- **Contact :**

Denis Huin

06 10 45 45 73

var.nature@club-internet.fr

- **Durée :** journée

- **Heure de**

rendez-vous : 10h

- **Lieu de rendez-vous :**

parking de la plage de Brégançon

- **Accès :** depuis Bormes-les-Mimosas, prendre la petite route de Brégançon et de Cabasson

- **Nombre de participants :** 20 maximum

- **Difficultés :** aucune sur la majeure partie du parcours, quelques passages sur les rochers

- **Prévoir :** vêtement coupe-vent

Mercredi 6 décembre 2017

VAUCLUSE



● **Inscription :**

04 42 20 03 83
(Siège CEN PACA)

● **Contact :**

Morgane Heneault
06 45 84 25 79
sc-ambassadeurna-
ture84@cen-paca.org

● **Durée :** 1/2 journée

● **Heure de rendez-vous :** 9h

● **Lieu de rendez-vous :**

parking «Point de vue»
le long de la D15 à 2
km, depuis le centre de
Gordes direction
« Murs »

● **Nombre de participants :** 10

● **Difficultés :** aucune

● **Prévoir :** chaussures
de marche, gants,
matériel de
débroussaillage (scie,
coupe-branche)

Ouverture du milieu sur les pelouses relictuelles du Haut-Vallon de la Sénancole

Situé sur la commune de Gordes, sur le rebord du plateau des Monts de Vaucluse, le Haut-Vallon de la Sénancole se distingue par la beauté de ses micro-paysages et la richesse de des pelouses calcaires et sa flore/faune associées.



© Florence Ménétrier - CEN PACA

Dalles calcaires de la Sénancole (84)

50 ans de recherches botaniques
EXPOSITION DE CROQUIS ET DESSINS

FRANCIS
HALLÉ

ECOMUSÉE DE LA CRAU
SAINT-MARTIN-DE-CRAU

DU 13 JUIN AU 30 NOVEMBRE 2017

BULLETIN D'ADHÉSION (année civile) ET DE DON

J'ADHÈRE

- Particulier Association Ecole
 Collectivité Entreprise Autre

Je soussigné(e) Mme M.
Nom : Prénom :
Nom de l'organisme :
Adresse :
Code postal : Ville :
E-mail :

- individuelle (25 €)
 familiale : couple, couple avec enfant(s), famille monoparentale (30 €)
 chômeur, personne à faible revenu, étudiant (15 €)
 association, entreprise, collectivité territoriale (50 €)

JE FAIS UN DON

Actions vertes

Les « actions vertes » sont des dons permettant au Conservatoire d'espaces naturels de Provence-Alpes-Côte d'Azur de mener des projets d'acquisition, mais aussi de gérer des sites biologiquement sensibles et protéger des espèces menacées.

35 € X « Actions vertes »

- Aigle de Bonelli
 Chauve-souris de la Baume-Granet (06)
 Flore remarquable des Alpes-Maritimes (06)
 Patrimoine naturel des Ocres de Vaucluse (84)
 Espèces végétales rares
 Plaine des Maures (83)
 Plaine de la Crau (13)
 Réserve biologique des Fondurane (83)
 Zones humides des Alpes du Sud (04/05)

Soutien à l'ensemble des activités du CEN PACA

- 15 € 30 € Autre montant : €

Veillez trouver ci-joint mon règlement total de €*

(Chèque à l'ordre du CEN PACA)

Fait à le/...../20.....

Signature :

**Bulletin et règlement à renvoyer au CEN PACA, Immeuble Atrium
Bât. B, 4 avenue Marcel Pagnol 13100 Aix-en-Provence**

*Le don d'un particulier à une association, une fondation ou un organisme à but non lucratif d'intérêt général ouvre droit à une réduction d'impôt de 66 % de son montant dans une limite globale de 20 % du revenu imposable. Le don d'une entreprise donne droit à une réduction de son impôt de 60 % du don effectué dans la limite de 5 pour mille de son chiffre d'affaires.



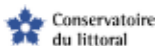
LA NATURE, J'ADORE
CEN PACA, J'ADHÈRE !

Dans toute la France métropolitaine et outre-mer,
vous pouvez participer aux sorties organisées par les
Conservatoires d'espaces naturels réunis au sein de la
Fédération des Conservatoires d'espaces naturels :

www.reseau-cen.org



Les actions du Conservatoire d'espaces naturels
de Provence-Alpes-Côte d'Azur sont possibles
grâce au soutien de ses partenaires dont :





« L'intérêt principal du **Haut-vallon de la Sénancole** (voir chantier p. 27) réside dans ses pelouses sèches, restaurées en 2002, et porteuses d'un patrimoine naturel caractéristique de ces milieux : Ophrys de la Drôme, Magicienne dentelée, fauvelles, Alouette lulu, Scorpion languedocien, etc. Ces espaces naturels, propriété de la commune de Gordes et gérés par le CEN PACA, sont intégrés au site Natura 2000 « Rochers et combes ».

Dalles calcaires de la Sénancole (84)
© Florence Ménétrier - CEN PACA



Renseignements - Inscriptions
Tél. 04 42 20 03 83 - Fax 04 42 20 05 98
emmanuelle.torres@cen-paca.org

CEN PACA
Immeuble Atrium Bât.B
4, avenue Marcel Pagnol
13 100 Aix-en-Provence



 **Conservatoire
d'espaces naturels**
Provence-Alpes-Côte d'Azur

